SÁVALAPOK, PONTALAPOK
M = 1:50

TALPGERENDÁK, TALPKOSZORÚK
M = 1:50

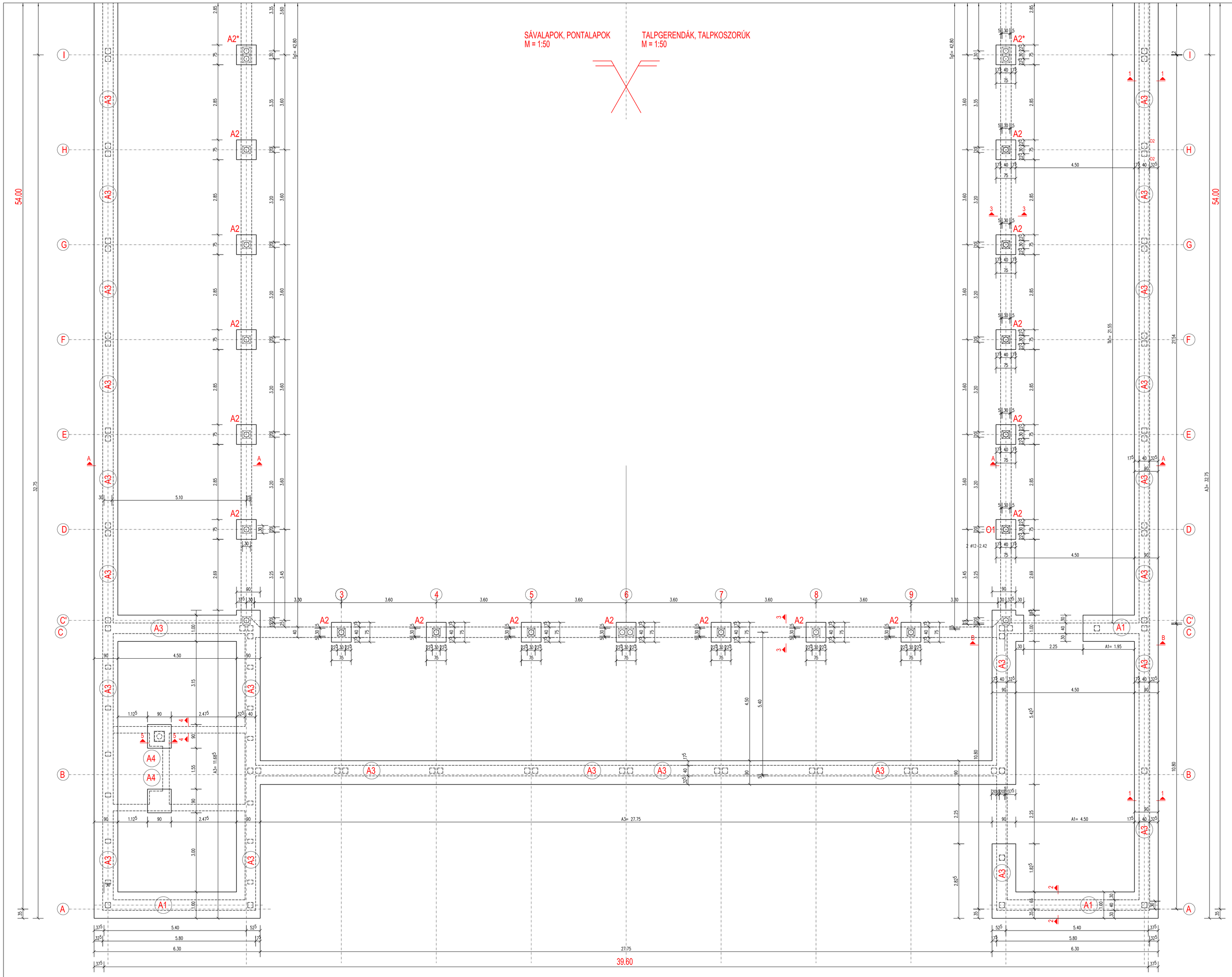

B1 .....készül: 10.20 m
4-4 metszet
M = 1:25

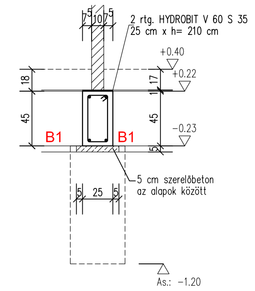

A4 .....készül: 2 db
5-5 metszet
M = 1:25

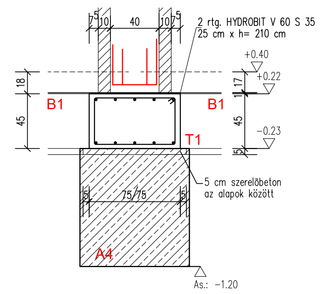

BETONMINŐSÉG: C 25/30-XC1-24 F2, 350 kpc (vasbeton)
C 10/12-XC1-16 F2, 350 kpc (szerelőbeton)
BETONACÉL MINŐSÉG: Ø 6= B38.24
Ø 8-= B60.50

Talajmechanikai szakvélemény nem készült!

A kivitelezés megkezdése előtt pótolni kell.
A vizsgálati jelentés alapján az anyagminőségeket,
az alapozási alapadatokat ellenőrizni kell.

±0.00 = 50.00 m Rel (A földszinti padló szintje)
Alapozási tervezett síkja: -1.20 = 48.80 m Rel.
Építési talajvízszint:: -1.50 m, az alapozási síkot nem éri el.
Maximális tajavízszint: -1.30 m
Mértékadó talajvízszint: -0.70 m = 49.30 m Rel.
Talajvíz szulfát tartalma: a betonra nem agresszív
Határfeszültségi alapérték: σ = 200 kN/m²
Teherbíró talaj : kötött

Vonatkozó tervek: S-1.2

A terv az EC előírásai szerint készült!

BETONALAP FÖLDELÉS =85fm

TERVEZŐ:
STATIKUS ok
Szerkezettervező Mérnöki Iroda Bt.
Tel: 06 (52)-412-812
Mobil: 06 (20)-9355-418
Email: statikusok@vonline.hu
4026 Debrecen Péterfia u 4. II. em. 203. 4001 Pf.: 335

Létesítmény megnevezése : TELELTETŐ HODÁLY Hortobágy, Kis-tornyi domb Hrsz: 015562/5	Statikus vez.tervező: Borbás József T/1-0404/2004		Lépték: 1:50, 1:25
	Munkatárs:		Tervfajta : KIVITELI TERV
	Ép.tervező:		Dátum: 2016. 10. 20.
Rajz megnevezése : ALAPOZÁSI TERV I. Alaprajz, részletek	Gépész.tervező:		Rajzszám : S-1.1
	Elektr. tervező:		