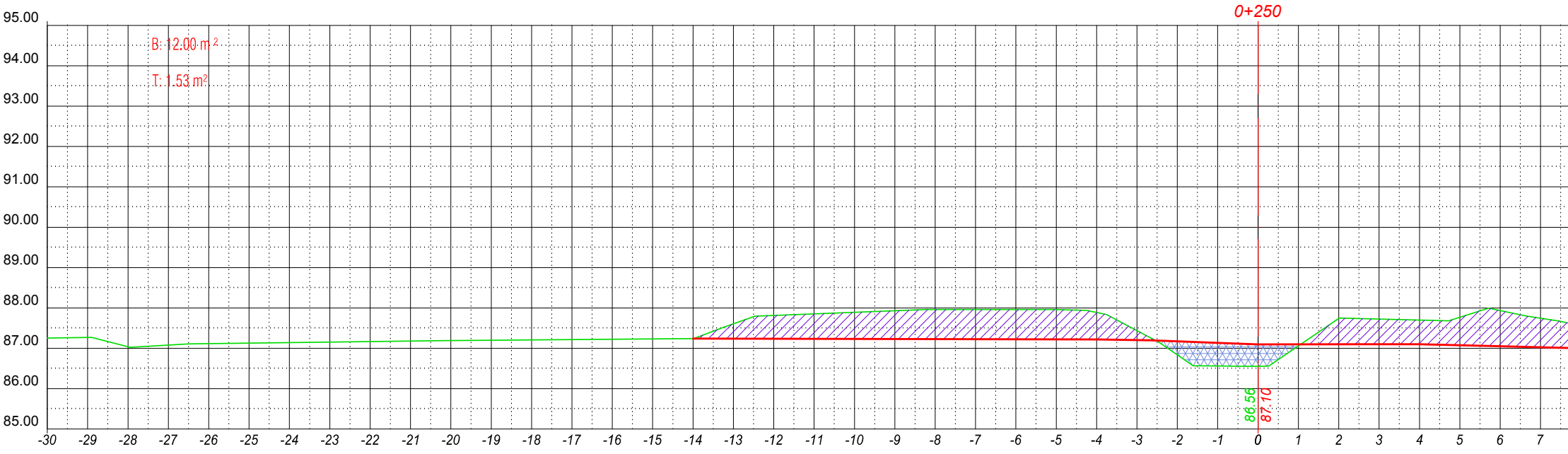
0+250
B: 12.00 m²
T: 1.53 m²
95.00
94.00
93.00
92.00
91.00
90.00
89.00
88.00
87.00
86.00
85.00
86.56
87.10
-30 -29 -28 -27 -26 -25 -24 -23 -22 -21 -20 -19 -18 -17 -16 -15 -14 -13 -12 -11 -10 -9 -8 -7 -6 -5 -4 -3 -2 -1 0 1 2 3 4 5 6 7

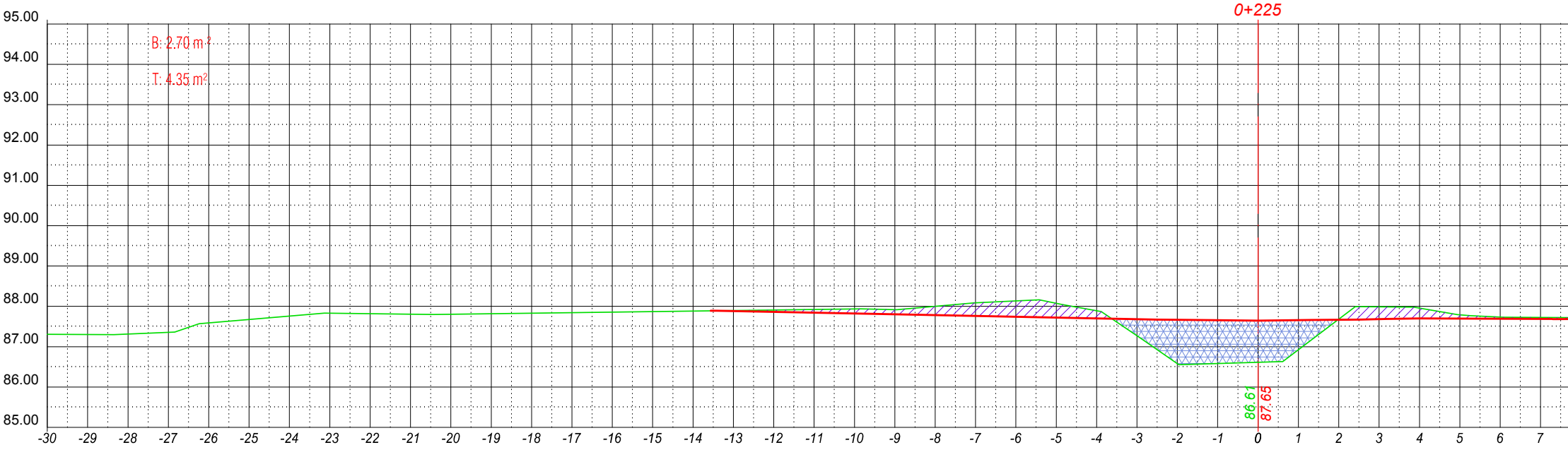
0+225
B: 2.70 m²
T: 4.35 m²
95.00
94.00
93.00
92.00
91.00
90.00
89.00
88.00
87.00
86.00
85.00
86.61
87.65
-30 -29 -28 -27 -26 -25 -24 -23 -22 -21 -20 -19 -18 -17 -16 -15 -14 -13 -12 -11 -10 -9 -8 -7 -6 -5 -4 -3 -2 -1 0 1 2 3 4 5 6 7

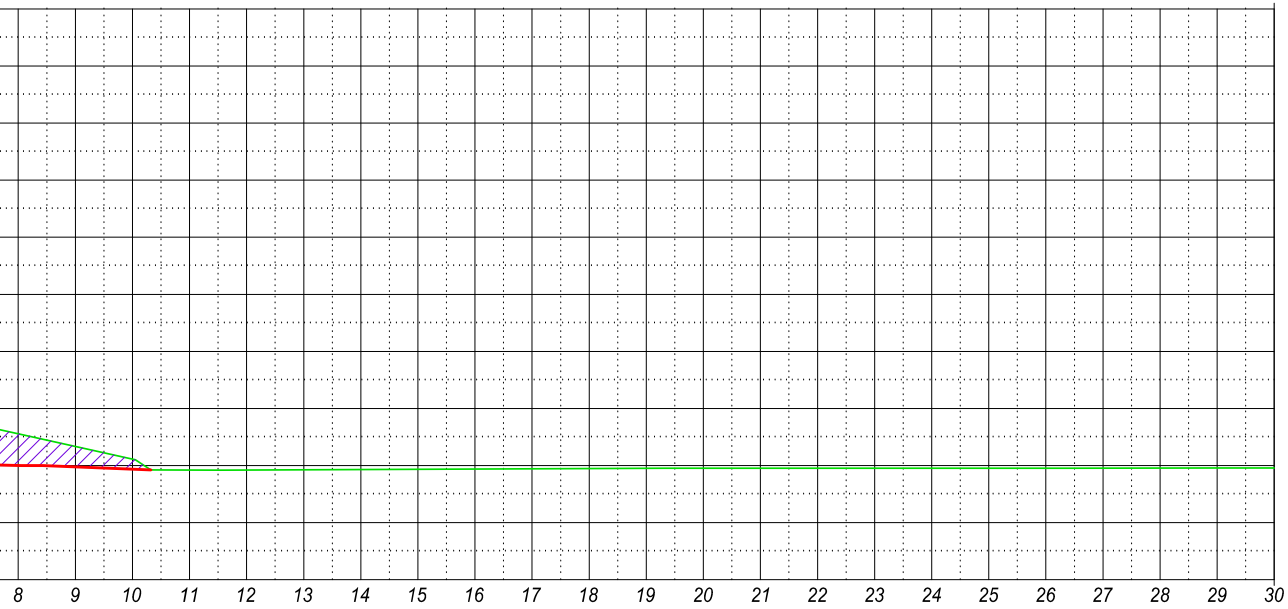
8
9
10
11
12
13
14
15
16
17
18
19
20
21
22
23
24
25
26
27
28
29
30

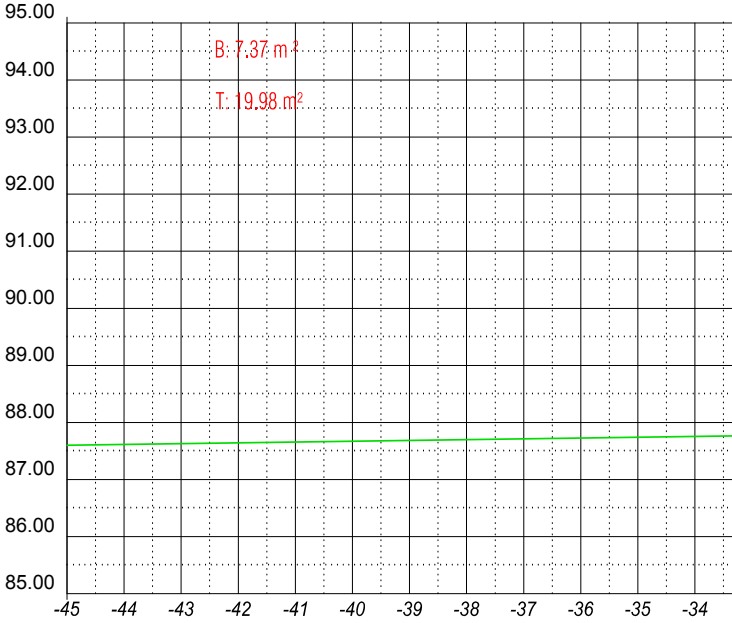
B: 7.37 m²
T: 19.98 m²
95.00
94.00
93.00
92.00
91.00
90.00
89.00
88.00
87.00
86.00
85.00
-45
-44
-43
-42
-41
-40
-39
-38
-37
-36
-35
-34

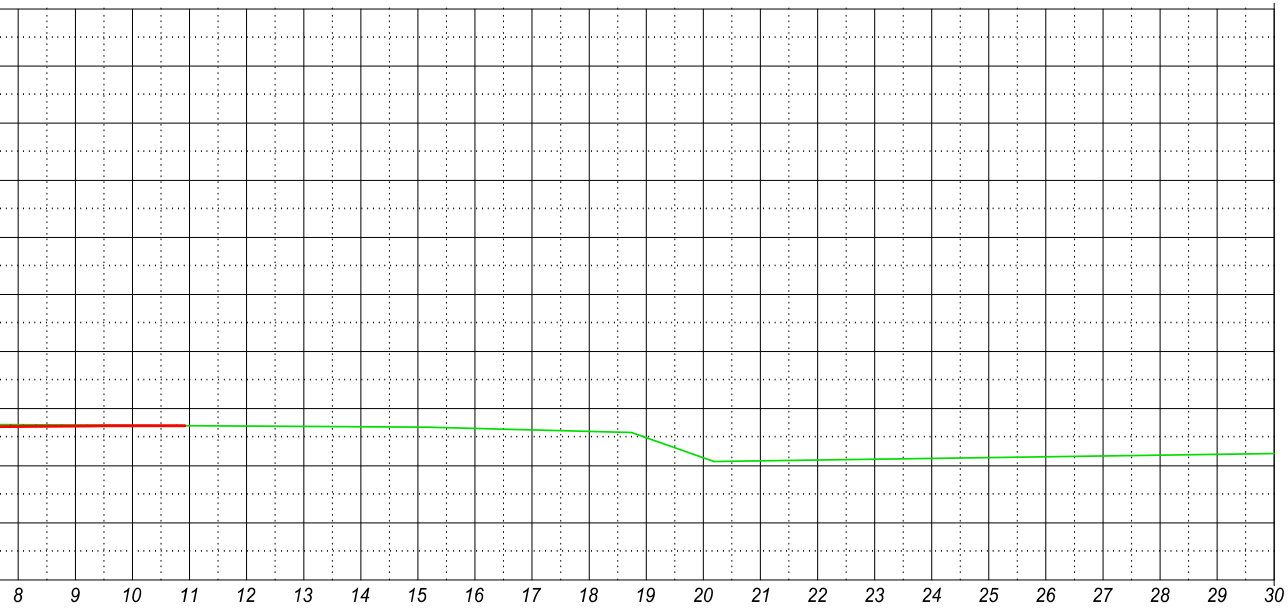
8
9
10
11
12
13
14
15
16
17
18
19
20
21
22
23
24
25
26
27
28
29
30

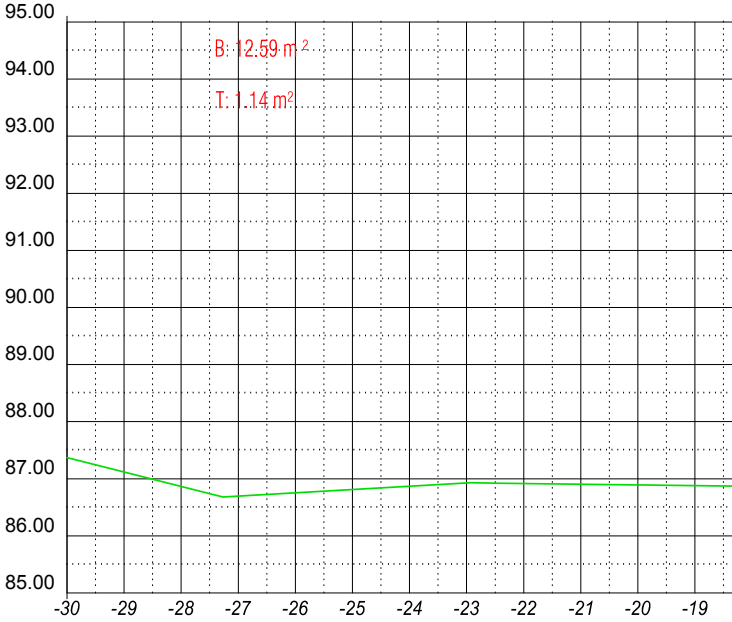
B: 12.59 m²
T: 1.14 m²
95.00
94.00
93.00
92.00
91.00
90.00
89.00
88.00
87.00
86.00
85.00
-30
-29
-28
-27
-26
-25
-24
-23
-22
-21
-20
-19

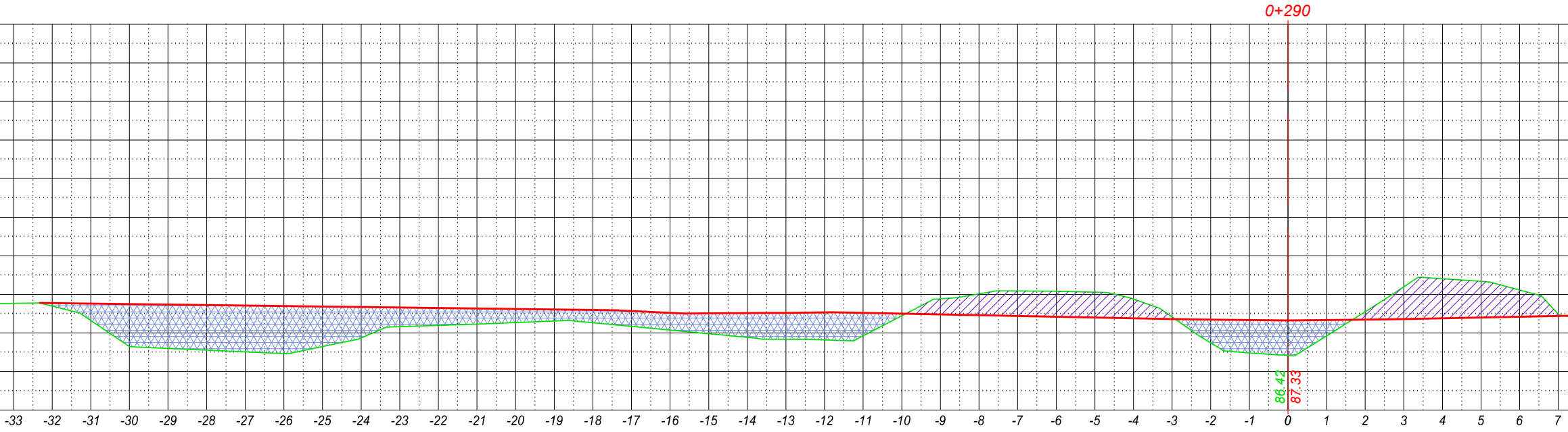
0+290
86.42
87.33
-33 -32 -31 -30 -29 -28 -27 -26 -25 -24 -23 -22 -21 -20 -19 -18 -17 -16 -15 -14 -13 -12 -11 -10 -9 -8 -7 -6 -5 -4 -3 -2 -1 0 1 2 3 4 5 6 7

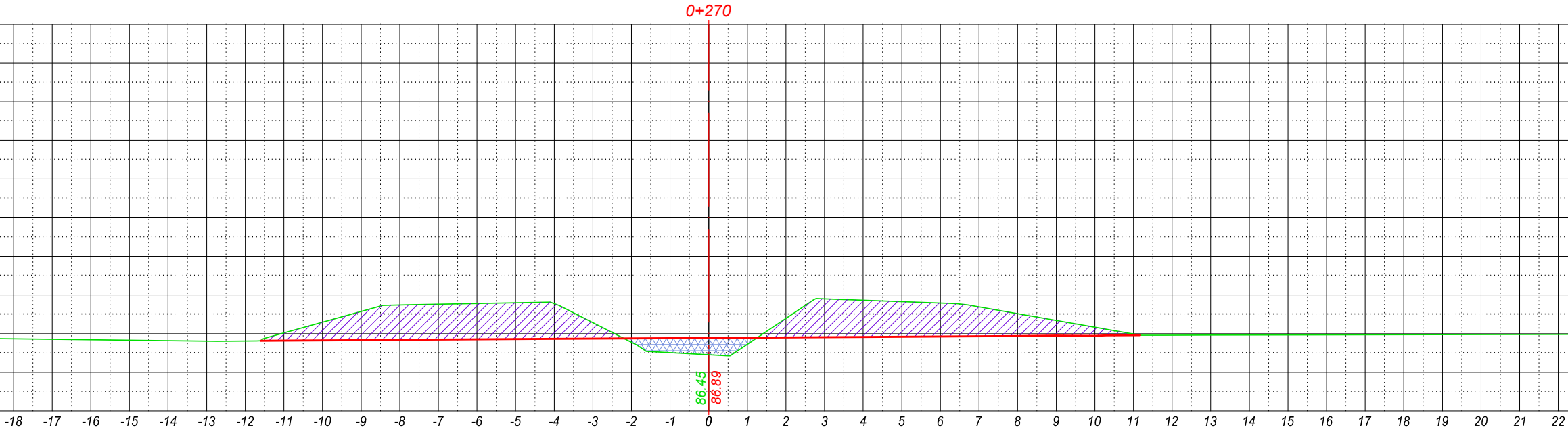
0+270
86.45
86.89
-18 -17 -16 -15 -14 -13 -12 -11 -10 -9 -8 -7 -6 -5 -4 -3 -2 -1 0 1 2 3 4 5 6 7 8 9 10 11 12 13 14 15 16 17 18 19 20 21 22

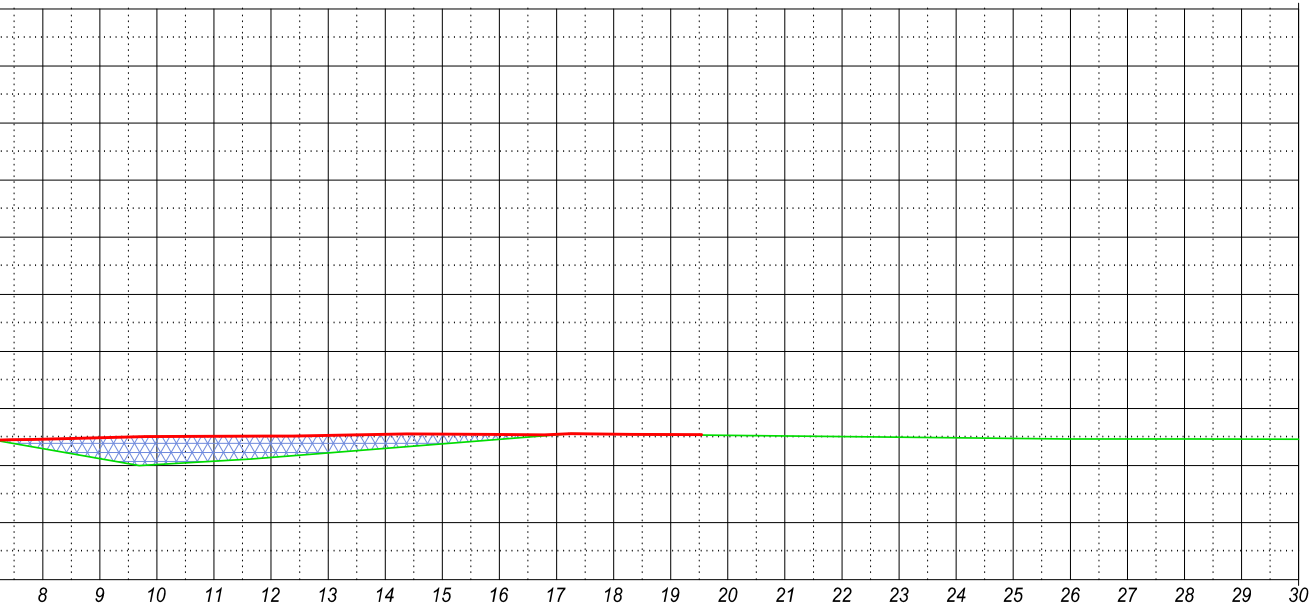

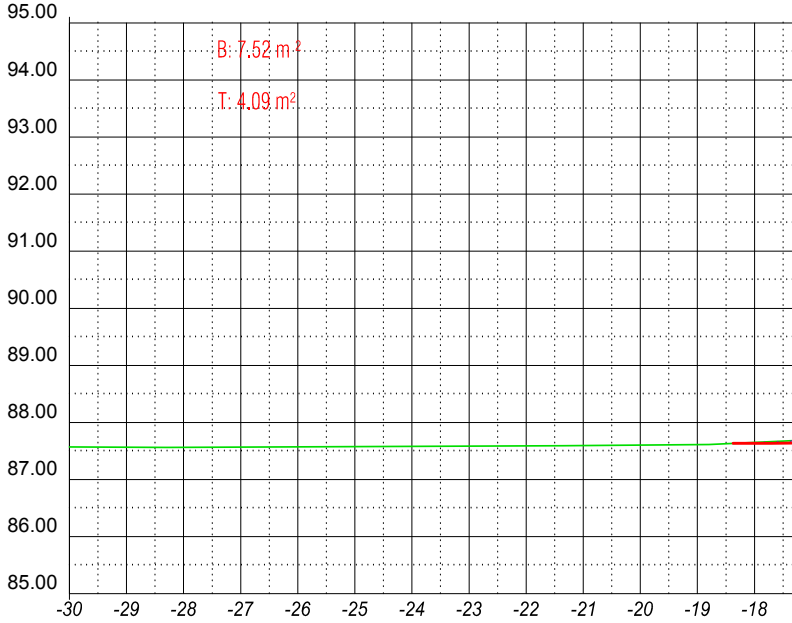

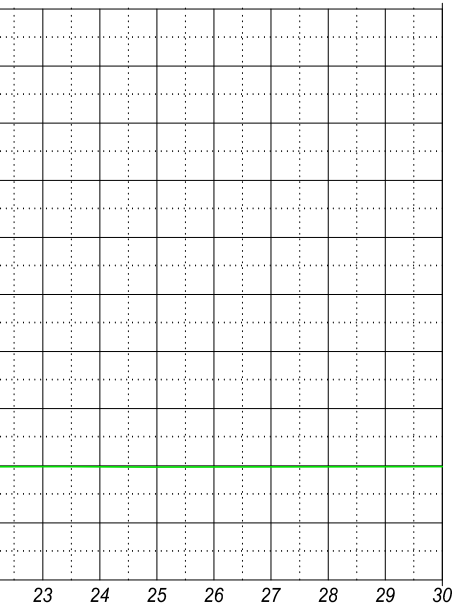

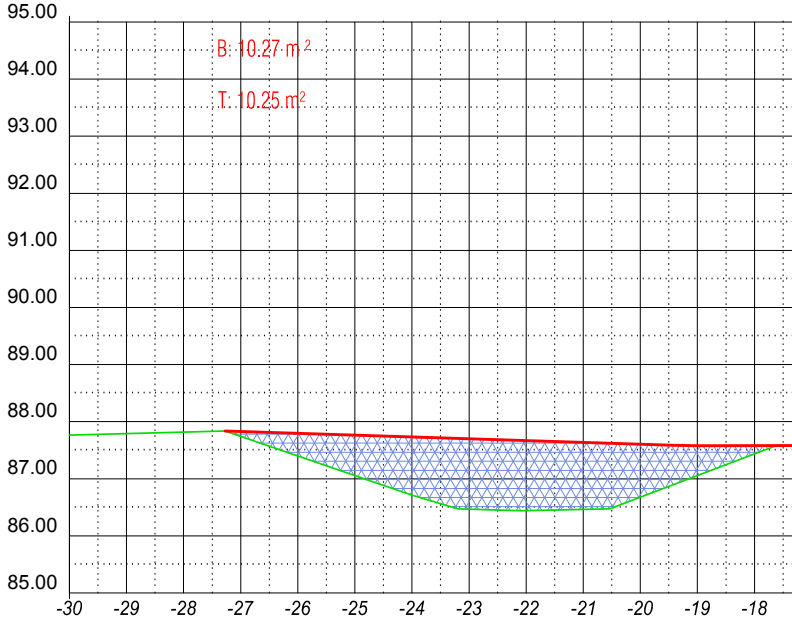

0+325

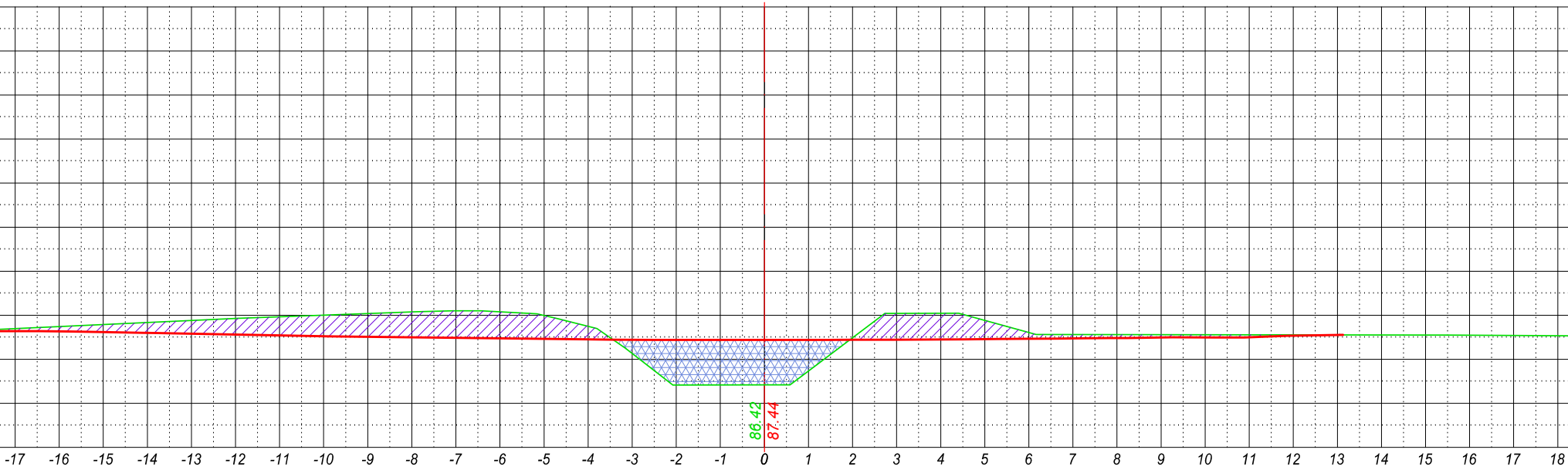
86.42
87.44
-17 -16 -15 -14 -13 -12 -11 -10 -9 -8 -7 -6 -5 -4 -3 -2 -1 0 1 2 3 4 5 6 7 8 9 10 11 12 13 14 15 16 17 18

0+300

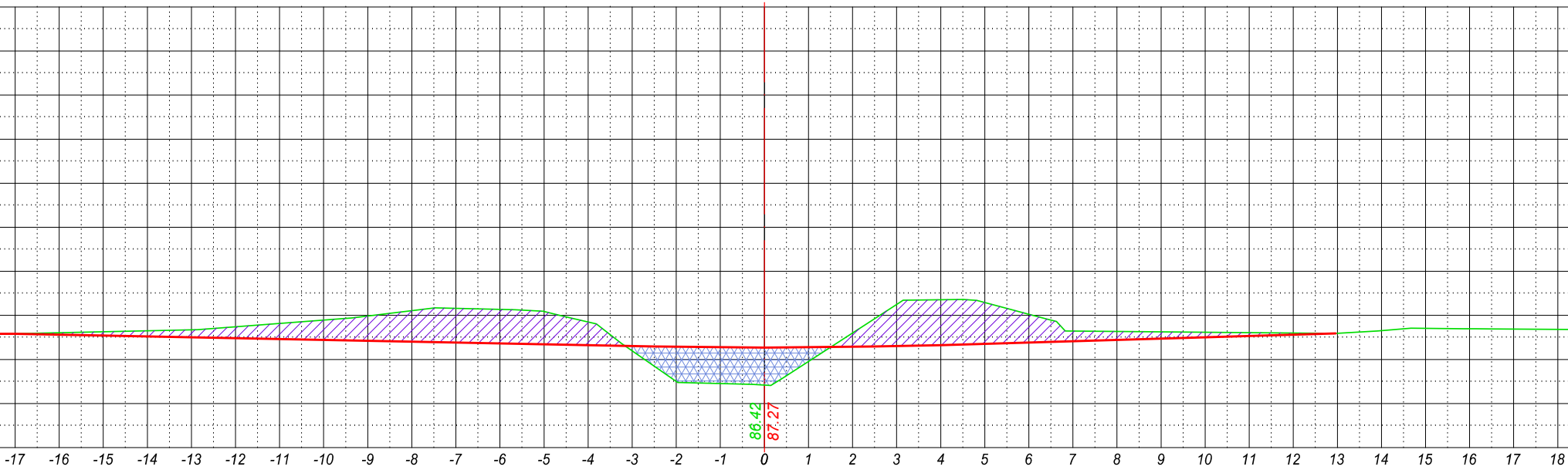
86.42
87.27
-17 -16 -15 -14 -13 -12 -11 -10 -9 -8 -7 -6 -5 -4 -3 -2 -1 0 1 2 3 4 5 6 7 8 9 10 11 12 13 14 15 16 17 18

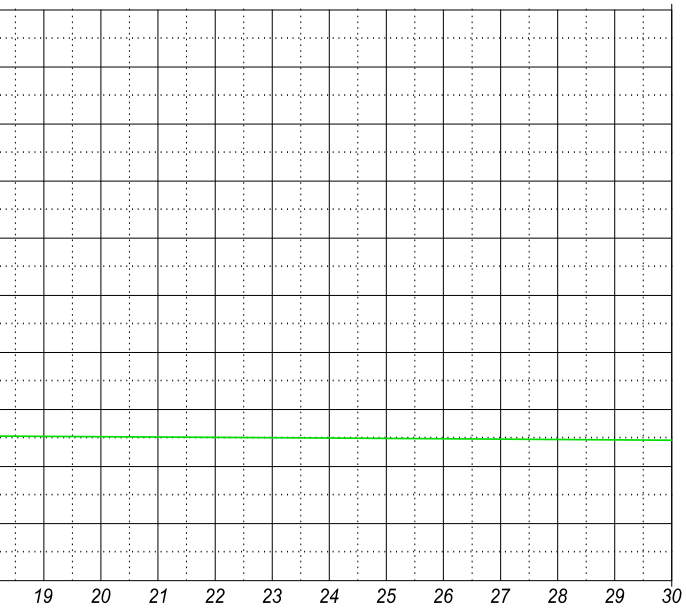

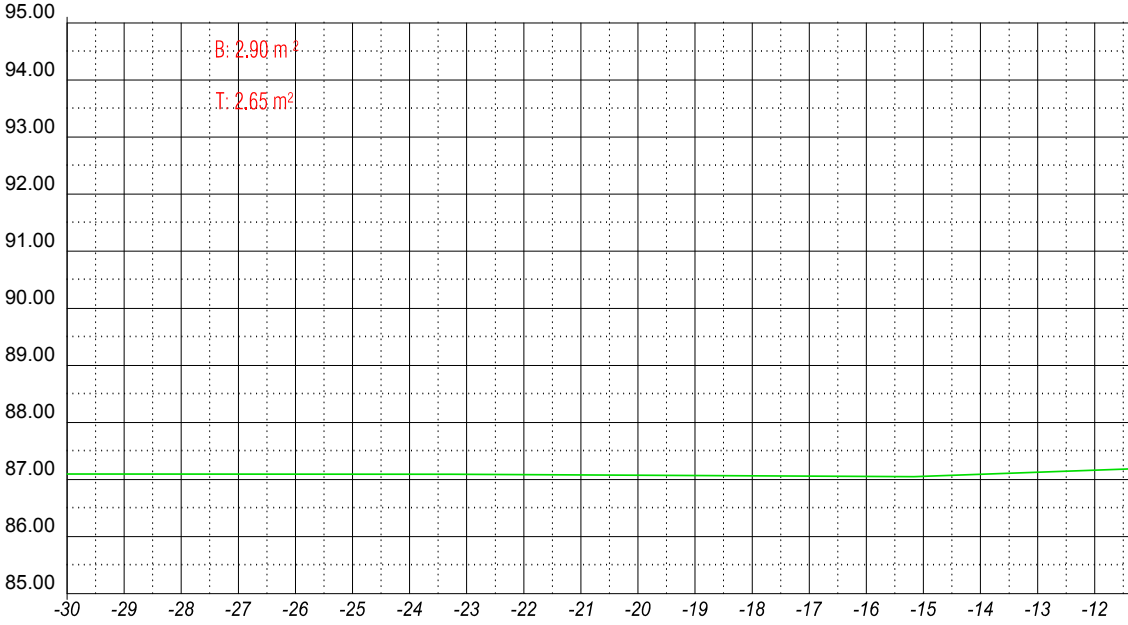

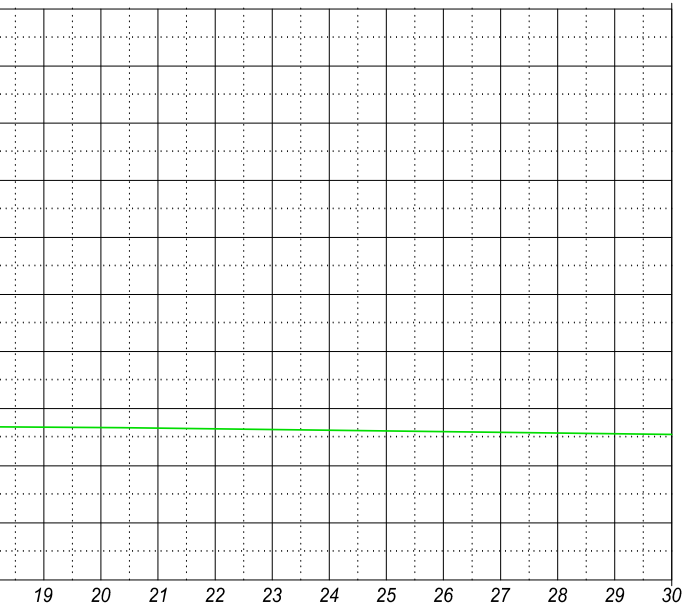

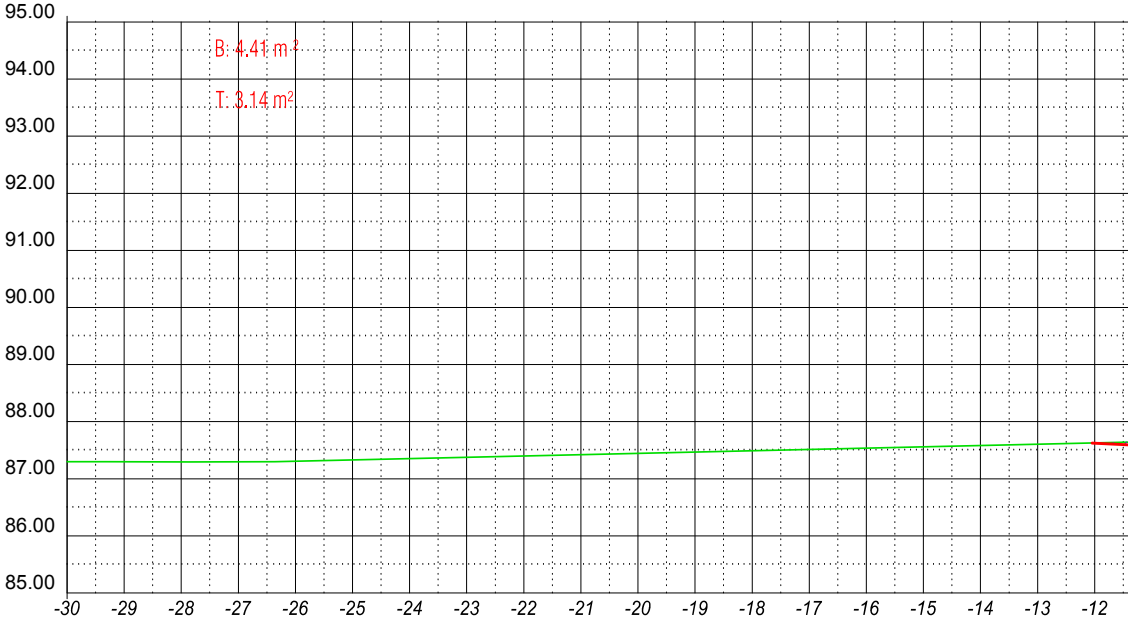

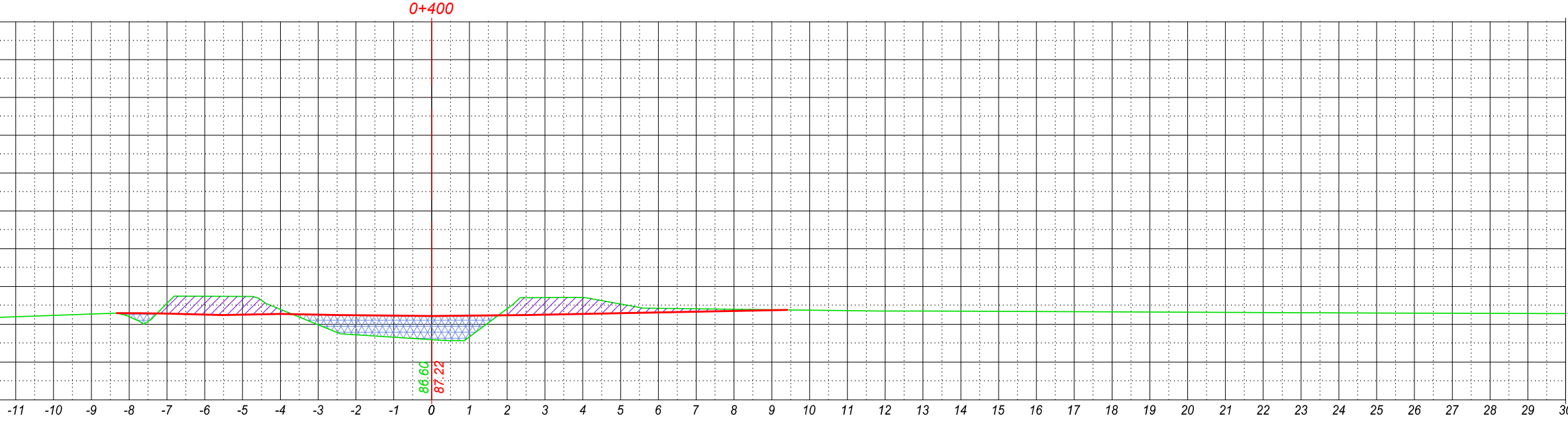
0+400
86.60
87.22
-11 -10 -9 -8 -7 -6 -5 -4 -3 -2 -1 0 1 2 3 4 5 6 7 8 9 10 11 12 13 14 15 16 17 18 19 20 21 22 23 24 25 26 27 28 29 30

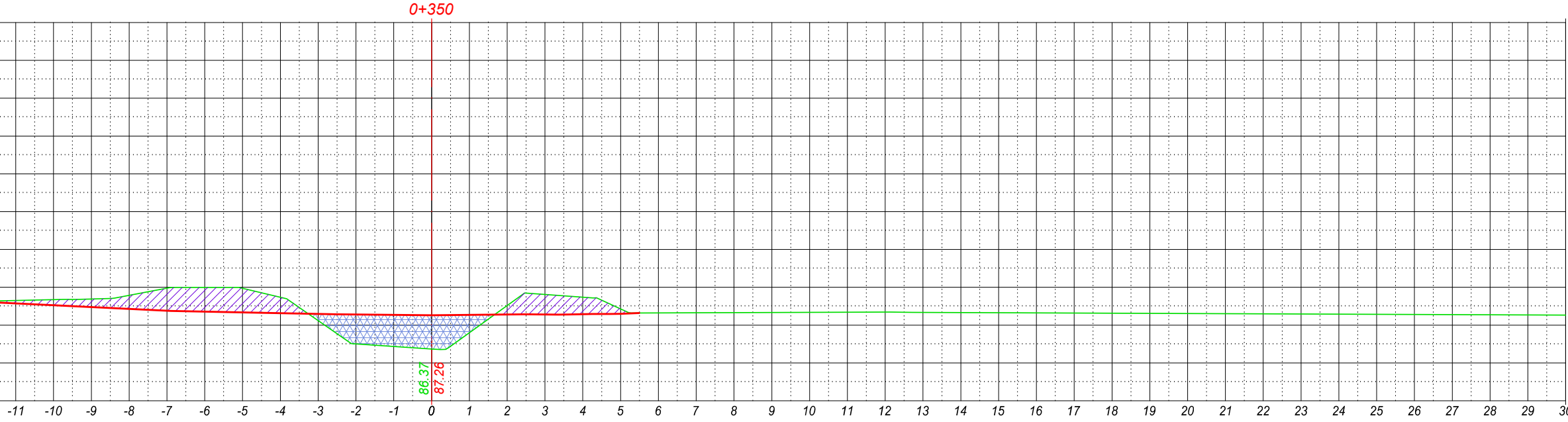
0+350
86.37
87.26
-11 -10 -9 -8 -7 -6 -5 -4 -3 -2 -1 0 1 2 3 4 5 6 7 8 9 10 11 12 13 14 15 16 17 18 19 20 21 22 23 24 25 26 27 28 29 30

JELMAGYARÁZAT:

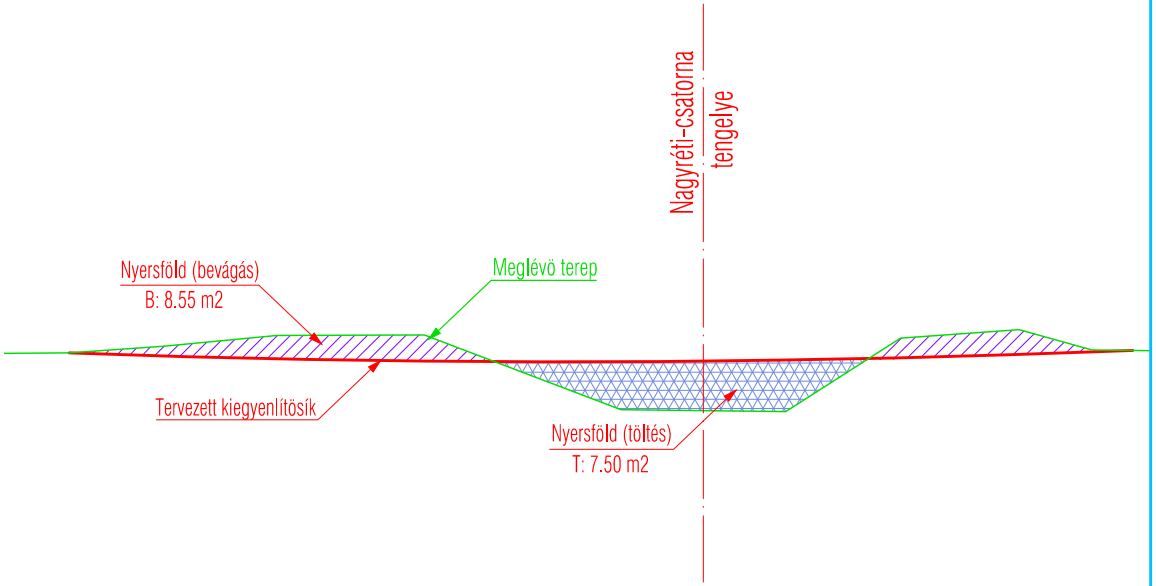
Nagyréti-csatorna
tengelye
Nyersföld (bevágás)
B: 8.55 m2
Meglévö terep
Tervezett kiegyenlítősík
Nyersföld (töltés)
T: 7.50 m2

A terv magassági adatai Balti alapsíkra vonatkoznak.
A helyszínrajzi koordináták Egységes Országos Vetületi Rendszerben (EOV) készültek.
Kiindulási alapmagasság: Hortobágy, vasútállomás épület falában lévö falicsap, szintezési alappont
melynek magassága: 91,37 m.B.f.

C.1

LIFE11 NAT/HU/924 LIFE+

“Large scale grazing management of steppe lakes in the Hortobágy”

HORTOBÁGYI
NONPROFIT KFT.

Ezen terv a"KÖRÖS- AQUA" Kft. szellemi alkotása. Az 1969. évi III. törvény 51.§'-a értelmében szerzői jogvédelem alatt áll.
Teljes egészének vagy részleteinek bármilyen felhasználása a tervező hozzájárulása nélkül tilos!
A jogosulatlan felhasználás kártérítési kötelezettséget eredményez.

Ügyvezető:
Fabó István

Vezető tervező:
Fabó István

"KÖRÖS-AQUA"

TERVEZÉSI, BERUHÁZÁSI és KERESKEDELMI KFT.
5561 Békésszentandrás, Szentesi út 4. tel: 66/218-390

Vez. TN szám:
VZ-TEL/ 04-281-97/2019
VZ-TER/ 04-281-97/2019
VZ-VKG/ 04-281-97/2019
KÖ-SZ/ 04-281-97/2019
GO/ 04-281-97/2017

Munka helye és megnevezése:
HORTOBÁGY NONPROFIT Kft.
Vízilétesítmények tájrehabilitáció
kiviteli terve

Dátum: 2016.11

Méretarány: 1:100

Tervező:
Melian Judit

Szerkesztő:
Márton Tamás

Rajz tárgya:
KERESZTSZELVÉNYEK
Nagyréti-csatorna 0+225-0+400 fm. között

Munkaszám: K-014-2014

Rajzszám: R-6/2