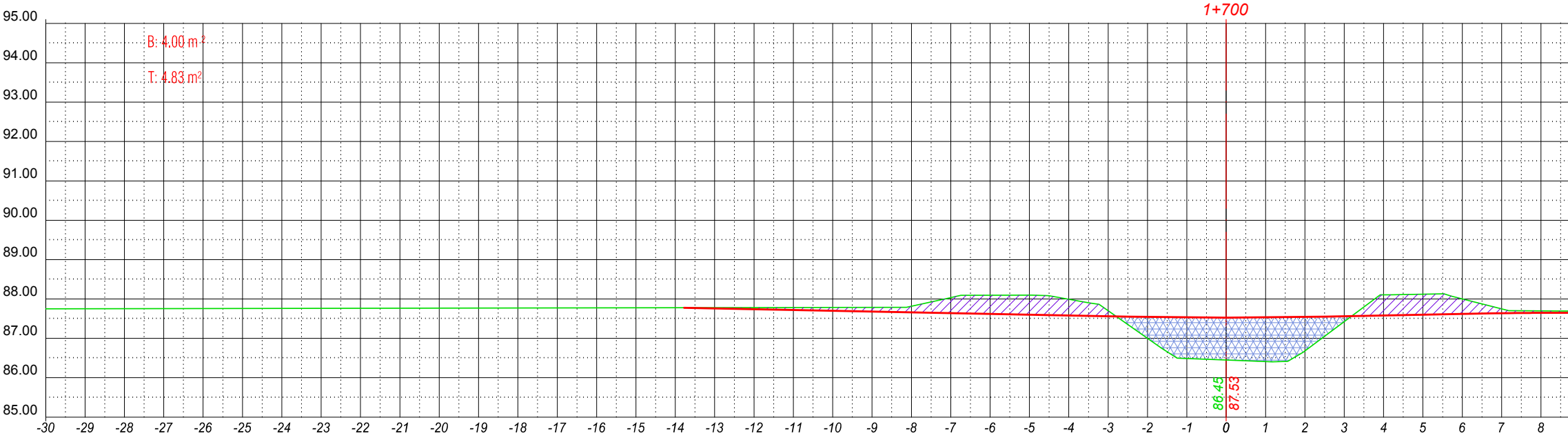
1+700
B: 4.00 m²
T: 4.83 m²
95.00
94.00
93.00
92.00
91.00
90.00
89.00
88.00
87.00
86.00
85.00
86.45
87.53
-30 -29 -28 -27 -26 -25 -24 -23 -22 -21 -20 -19 -18 -17 -16 -15 -14 -13 -12 -11 -10 -9 -8 -7 -6 -5 -4 -3 -2 -1 0 1 2 3 4 5 6 7 8

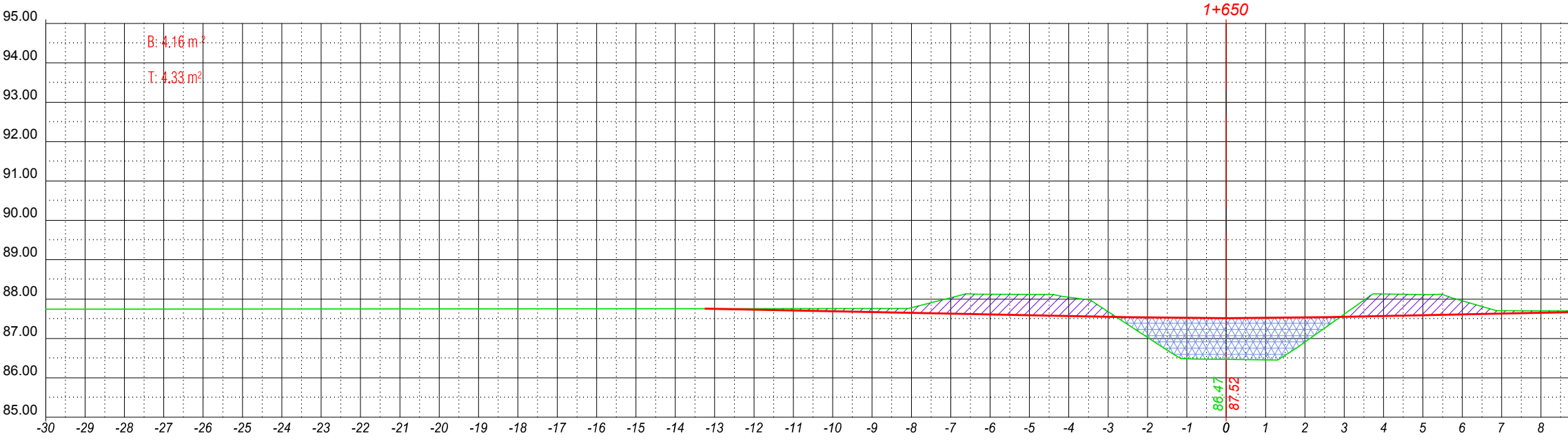
1+650
B: 4.16 m²
T: 4.33 m²
95.00
94.00
93.00
92.00
91.00
90.00
89.00
88.00
87.00
86.00
85.00
86.47
87.52
-30 -29 -28 -27 -26 -25 -24 -23 -22 -21 -20 -19 -18 -17 -16 -15 -14 -13 -12 -11 -10 -9 -8 -7 -6 -5 -4 -3 -2 -1 0 1 2 3 4 5 6 7 8

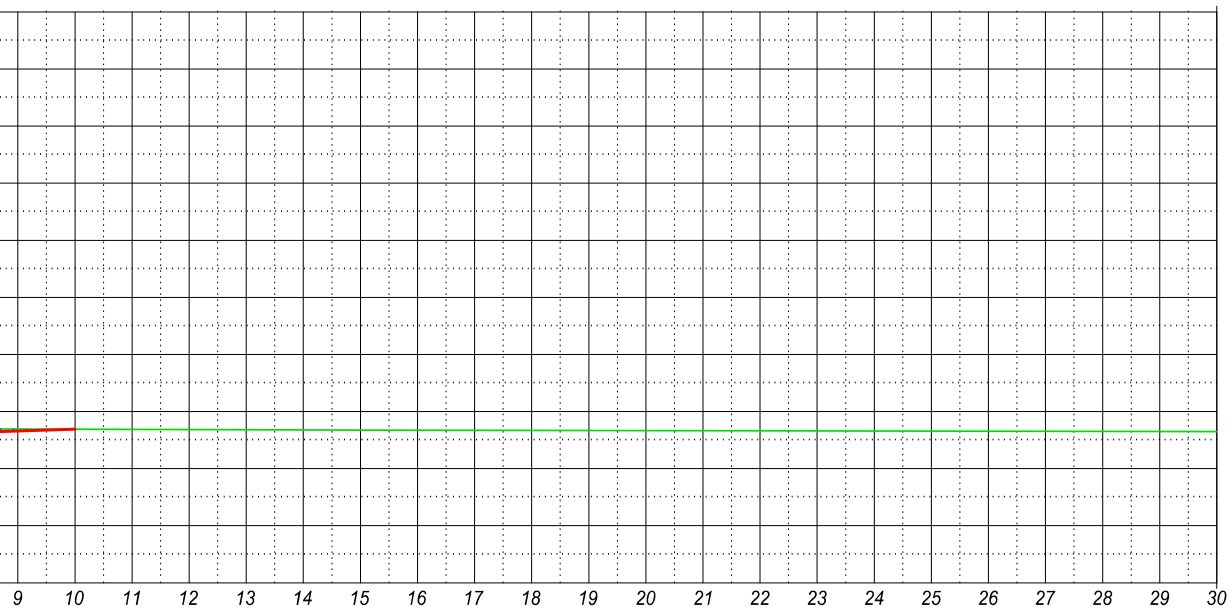

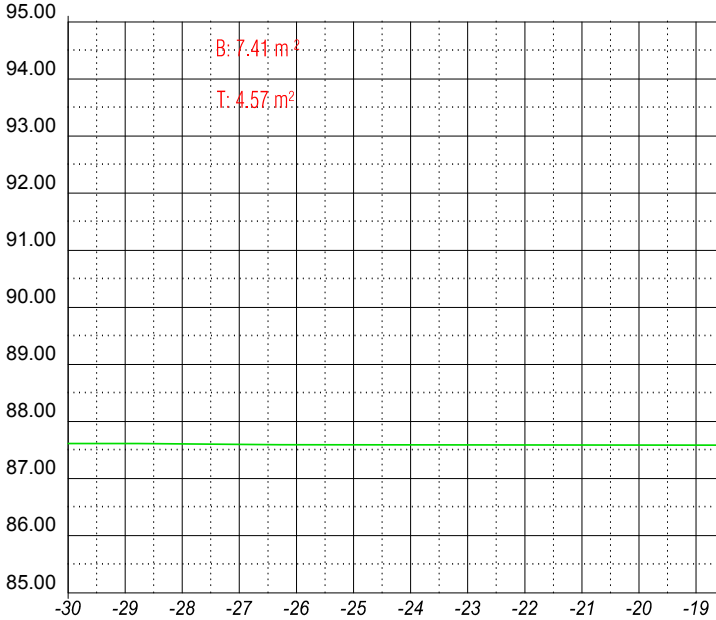

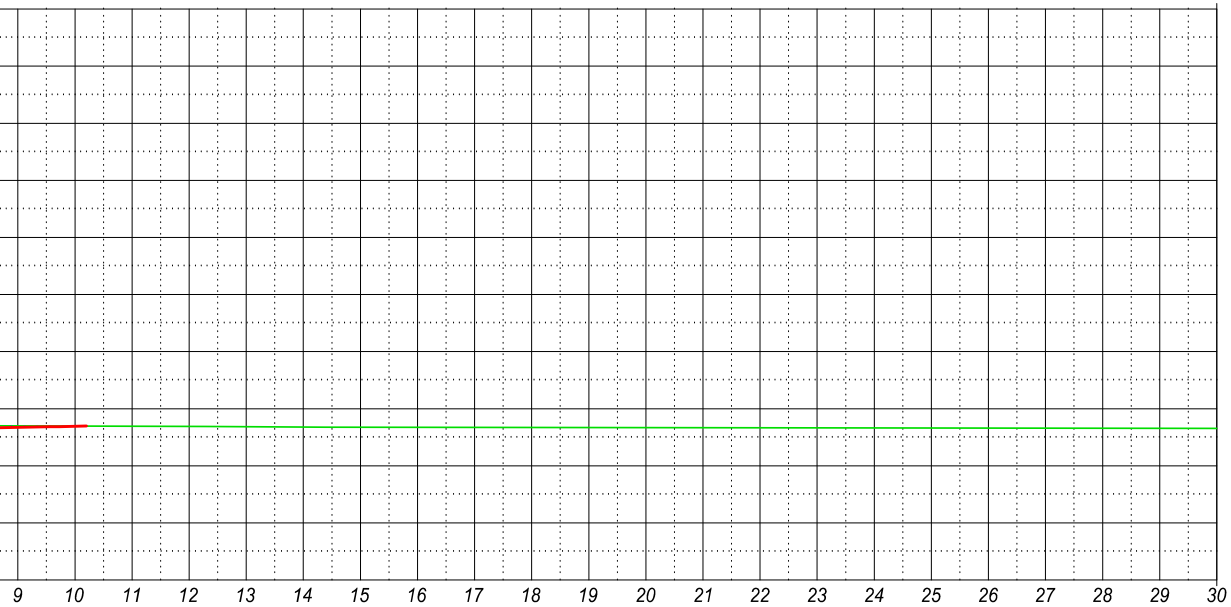

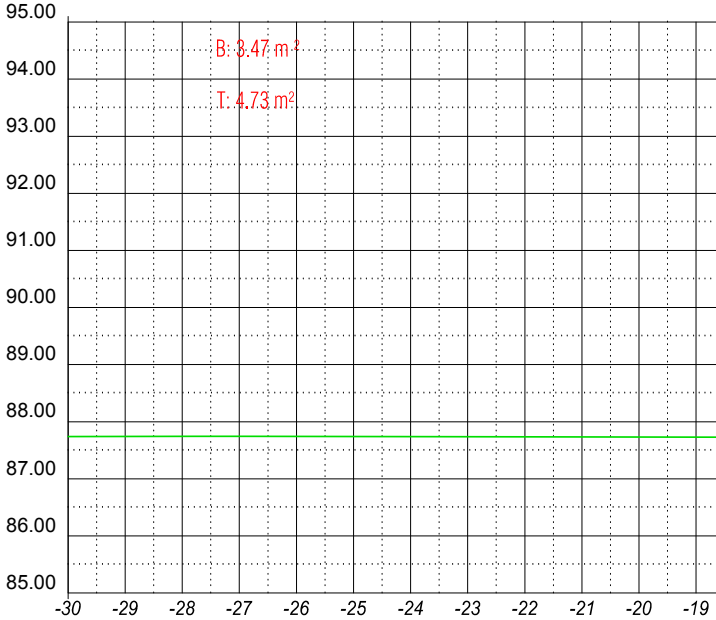

1+800

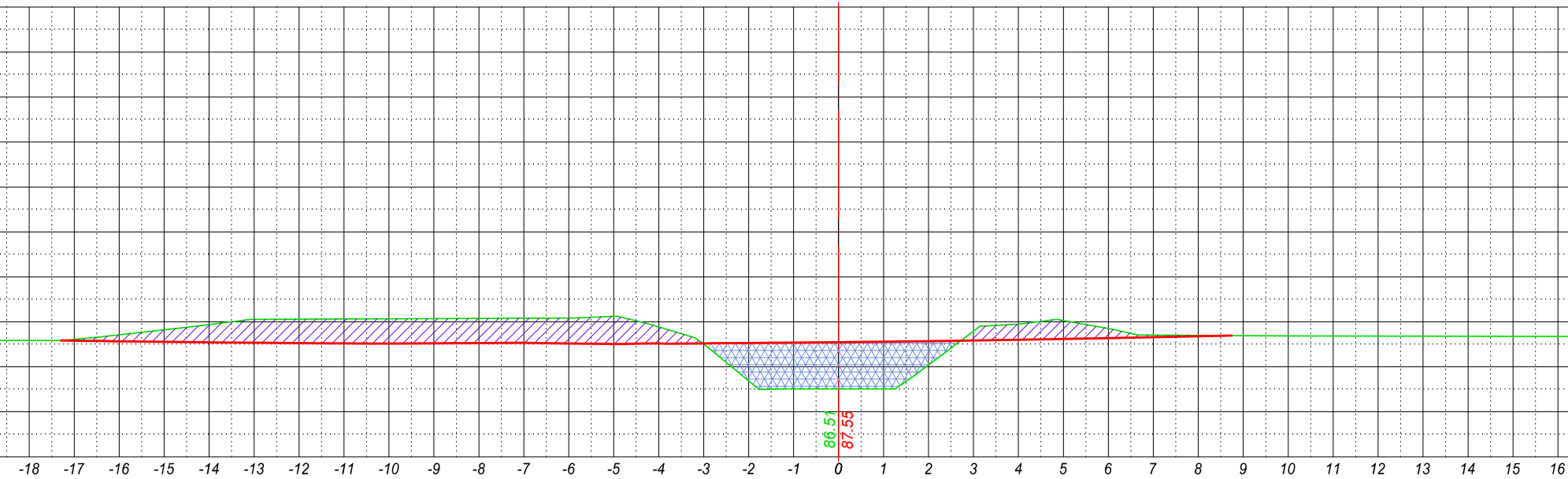
86.51
87.55
-18 -17 -16 -15 -14 -13 -12 -11 -10 -9 -8 -7 -6 -5 -4 -3 -2 -1 0 1 2 3 4 5 6 7 8 9 10 11 12 13 14 15 16

1+750

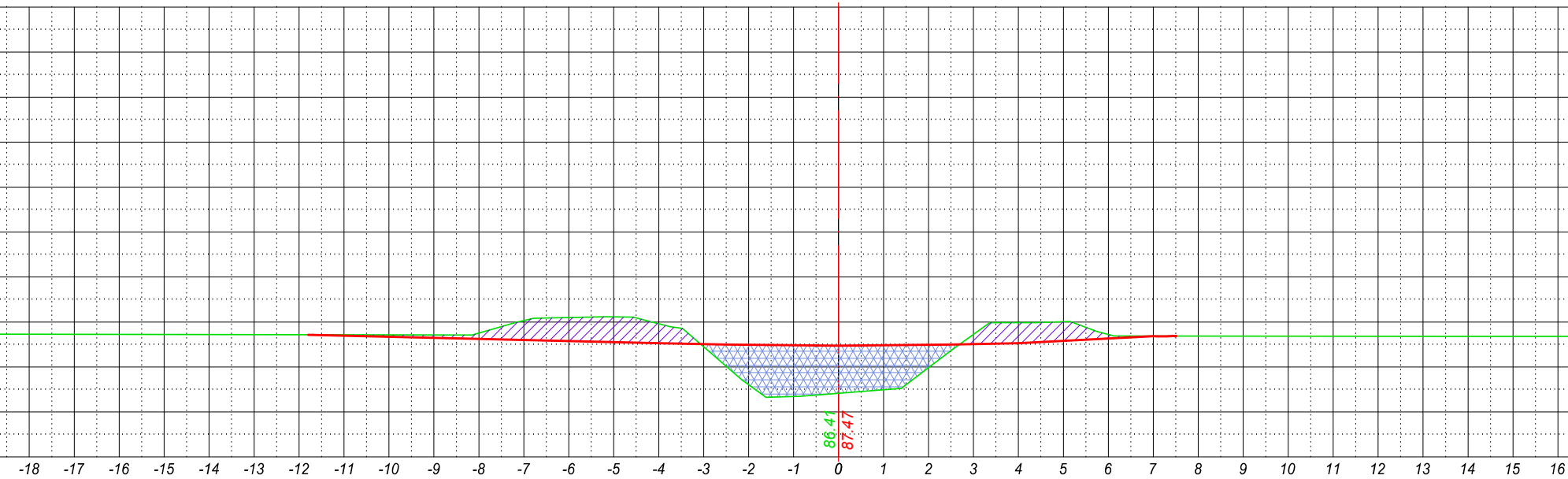
86.41
87.47
-18 -17 -16 -15 -14 -13 -12 -11 -10 -9 -8 -7 -6 -5 -4 -3 -2 -1 0 1 2 3 4 5 6 7 8 9 10 11 12 13 14 15 16

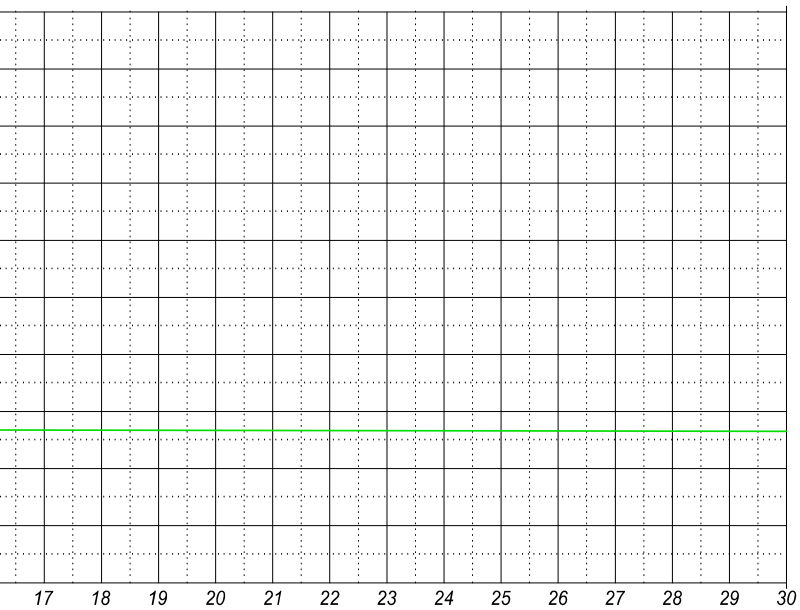

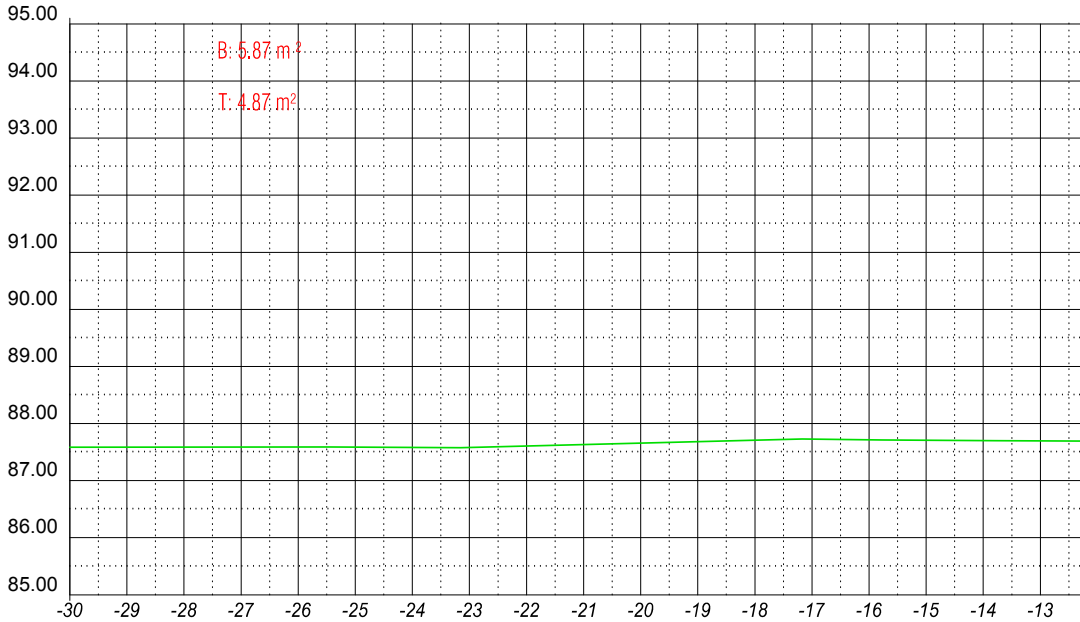

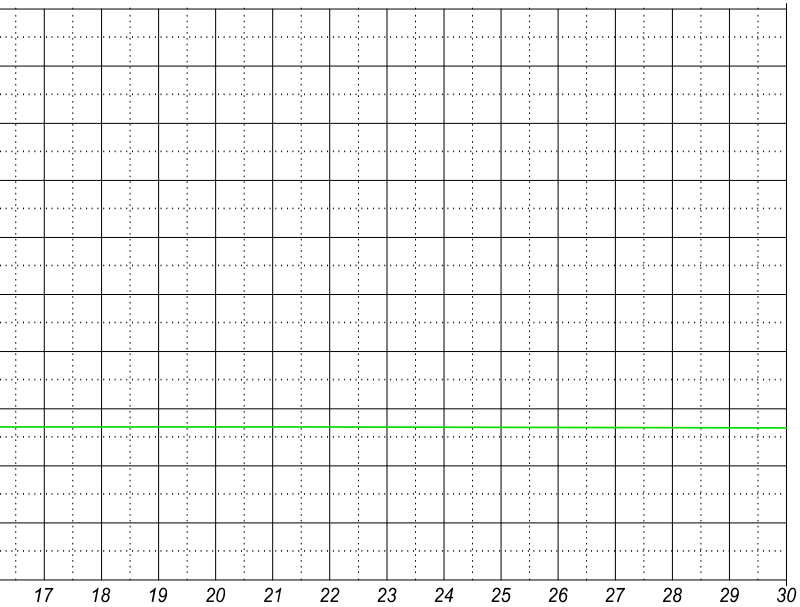

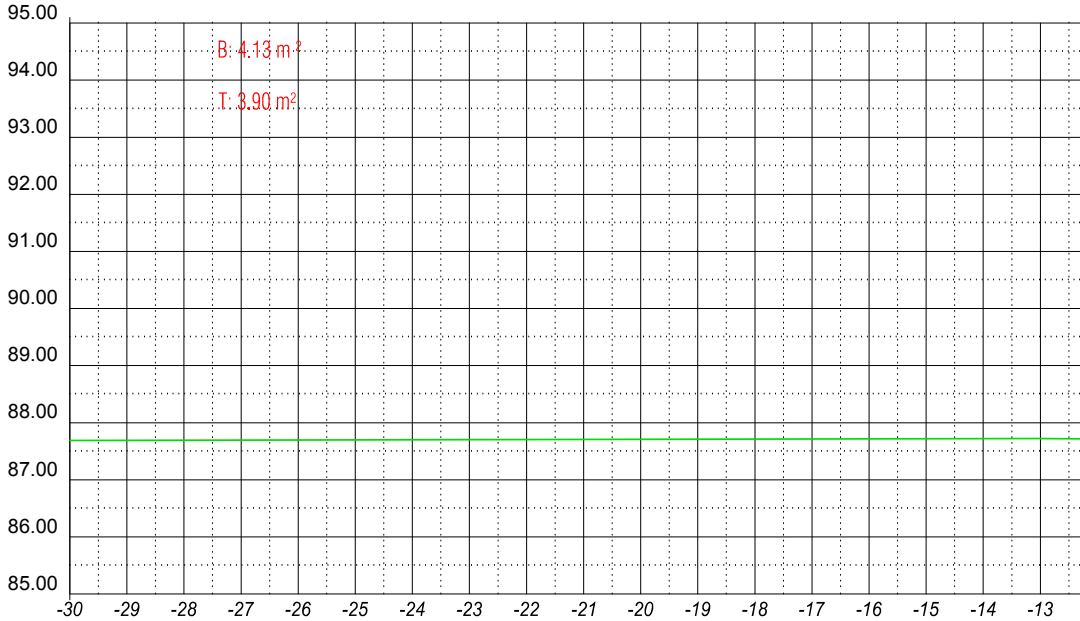

1+900

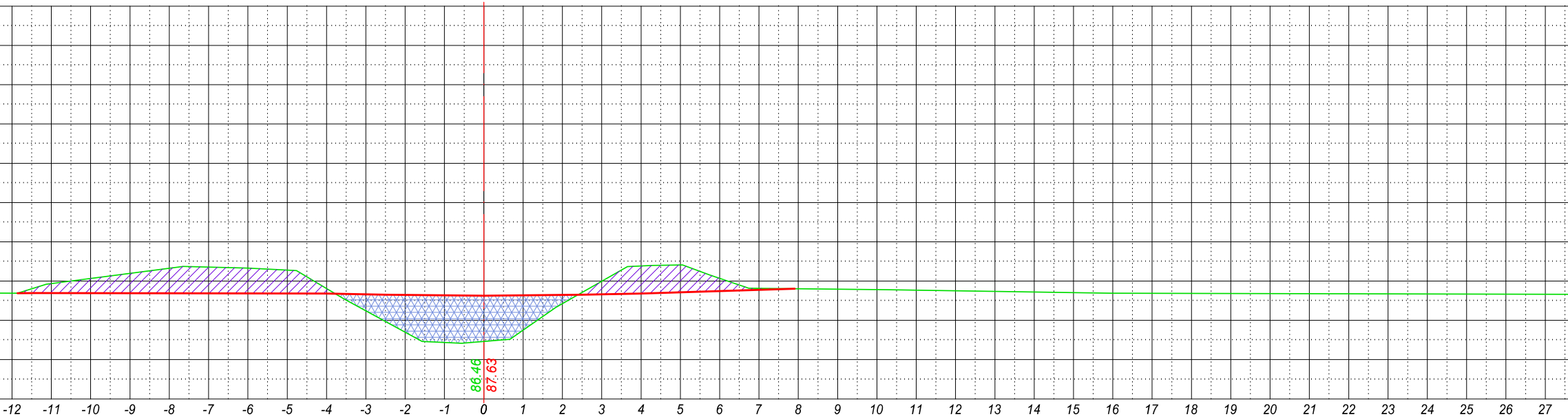
86.46
87.63
-12
-11
-10
-9
-8
-7
-6
-5
-4
-3
-2
-1
0
1
2
3
4
5
6
7
8
9
10
11
12
13
14
15
16
17
18
19
20
21
22
23
24
25
26
27

1+850

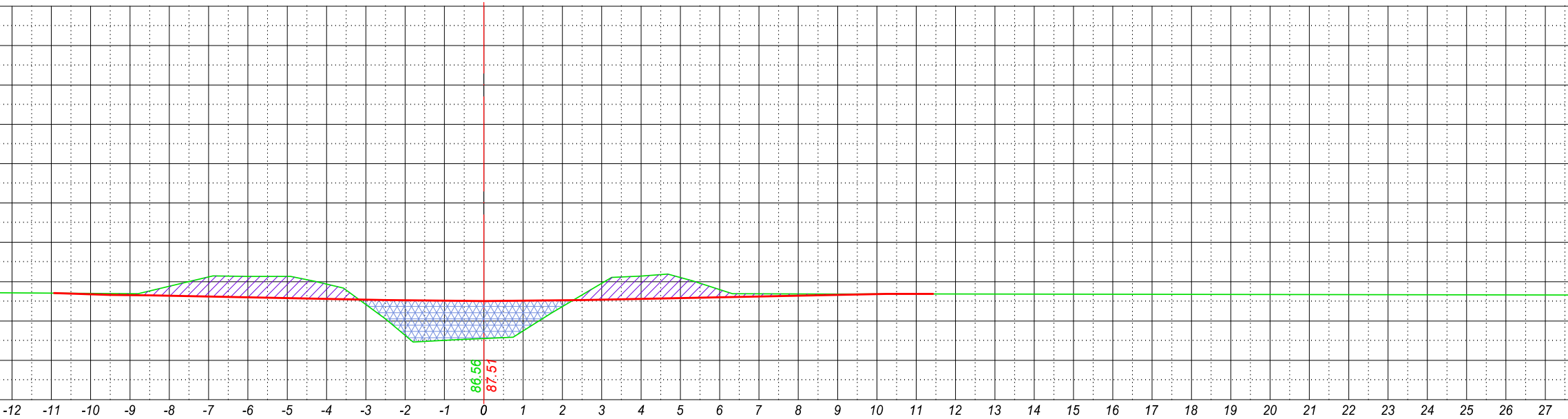
86.56
87.51
-12
-11
-10
-9
-8
-7
-6
-5
-4
-3
-2
-1
0
1
2
3
4
5
6
7
8
9
10
11
12
13
14
15
16
17
18
19
20
21
22
23
24
25
26
27

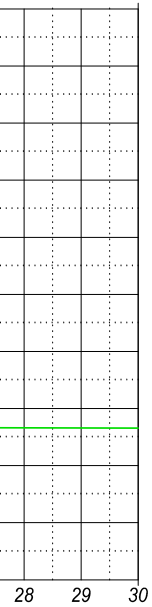

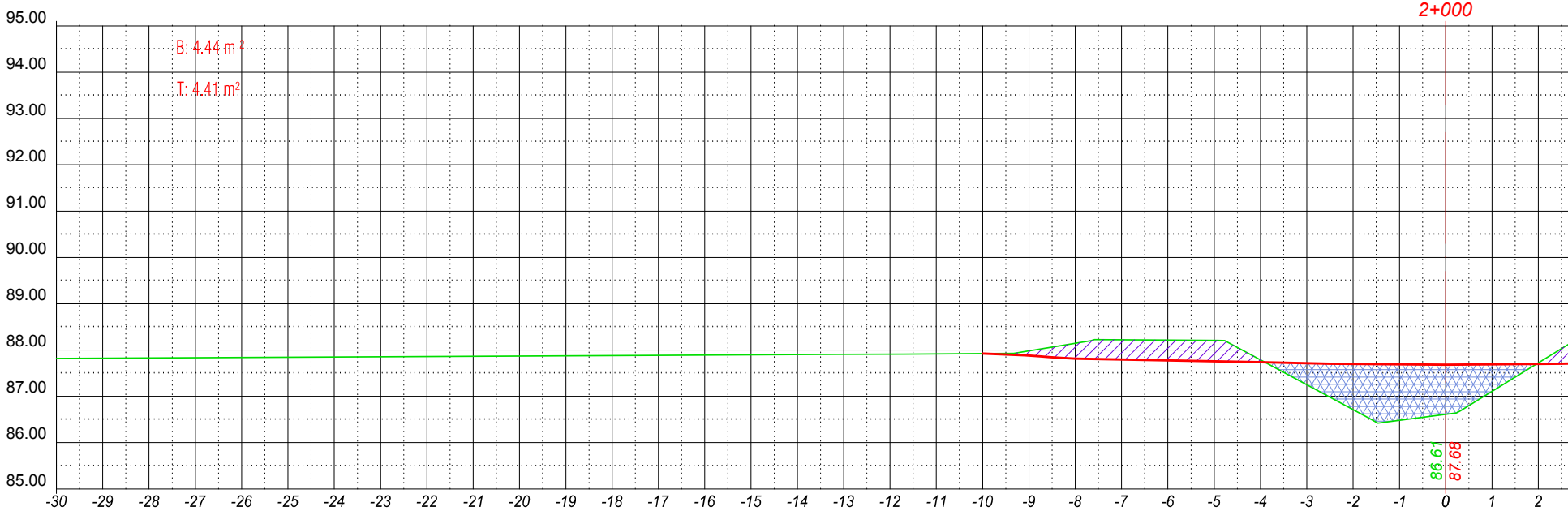

2+000
B: 4.44 m²
T: 4.41 m²
95.00
94.00
93.00
92.00
91.00
90.00
89.00
88.00
87.00
86.00
85.00
86.61
87.68
-30 -29 -28 -27 -26 -25 -24 -23 -22 -21 -20 -19 -18 -17 -16 -15 -14 -13 -12 -11 -10 -9 -8 -7 -6 -5 -4 -3 -2 -1 0 1 2

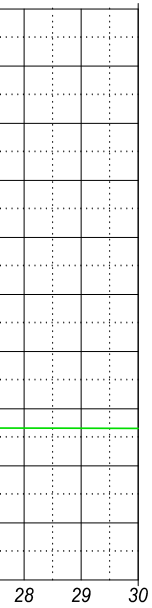

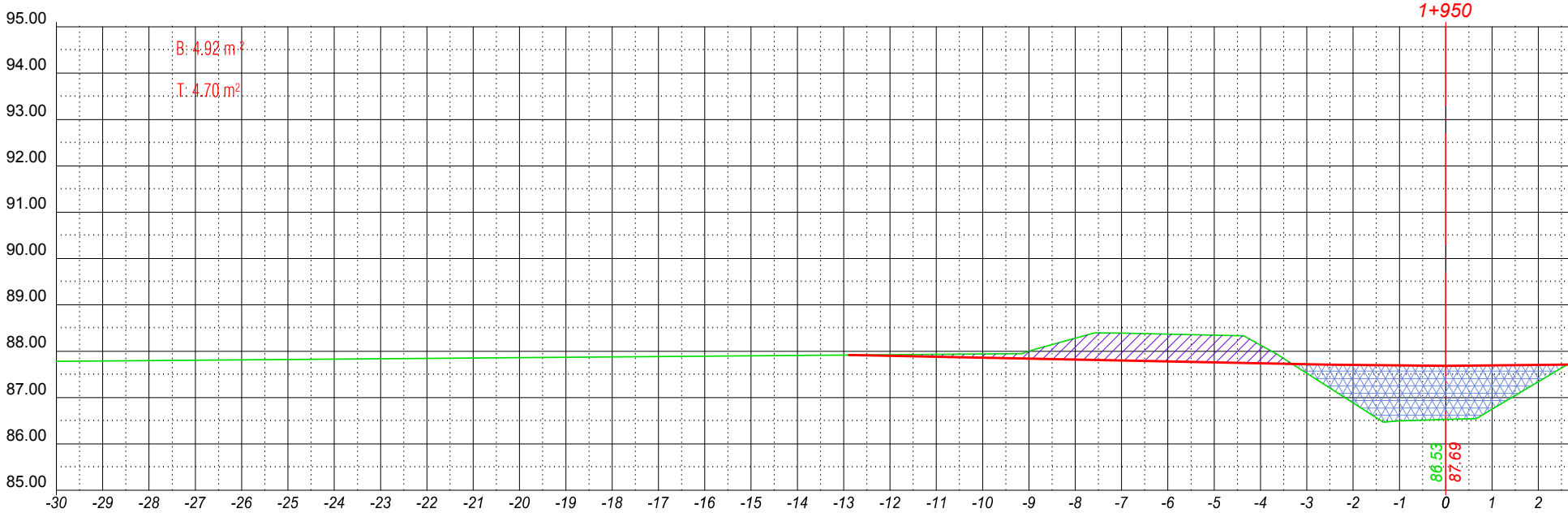

1+950
B: 4.92 m²
T: 4.70 m²
95.00
94.00
93.00
92.00
91.00
90.00
89.00
88.00
87.00
86.00
85.00
86.53
87.69
-30 -29 -28 -27 -26 -25 -24 -23 -22 -21 -20 -19 -18 -17 -16 -15 -14 -13 -12 -11 -10 -9 -8 -7 -6 -5 -4 -3 -2 -1 0 1 2

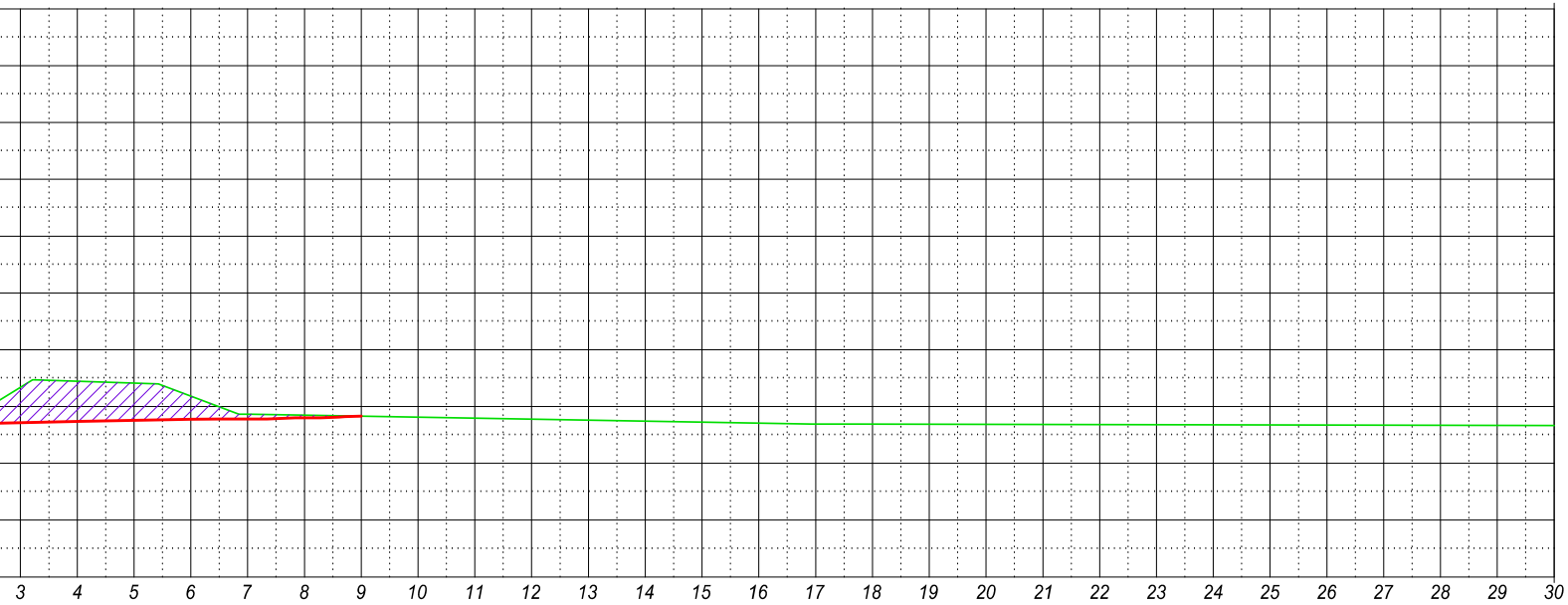
3
4
5
6
7
8
9
10
11
12
13
14
15
16
17
18
19
20
21
22
23
24
25
26
27
28
29
30

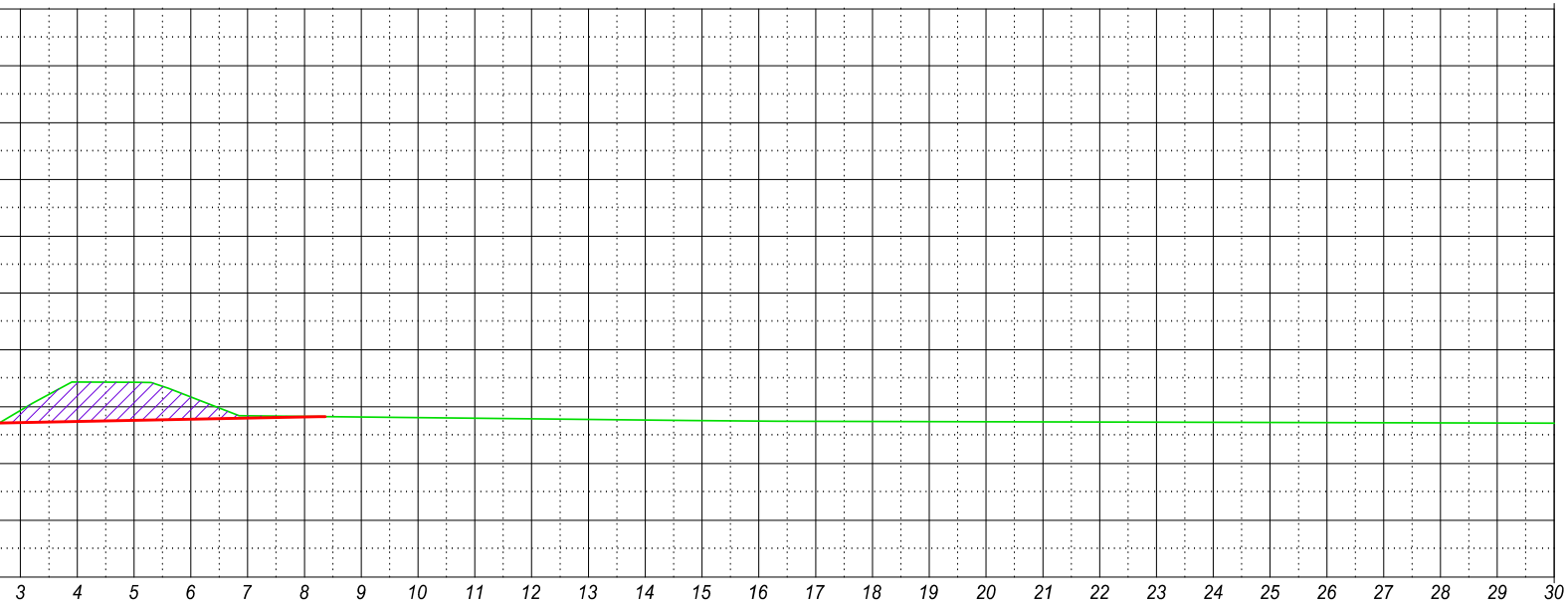
3
4
5
6
7
8
9
10
11
12
13
14
15
16
17
18
19
20
21
22
23
24
25
26
27
28
29
30

JELMAGYARÁZAT:

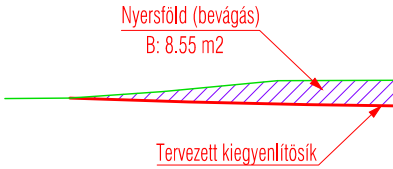
Nyersföld (bevágás)
B: 8.55 m2
Tervezett kiegyenlítősík

A terv magassági adatai Balti alapsík
A helyszínrajzi koordináták Egységes
Kiindulási alapmagasság: Hortobágy
melynek magassága: 91,37 m.B.f.

“Large

Ezen terv a"KÖRÖS- AQUA" Kft. szellemi
Teljes egészének vagy részleteinek bárm
A jogosulatlan felhasználás kártérítési köt

Ügyvezető: Fabó István		
Vezető tervező: Fabó István		
Vez. TN szám: VZ-TEL/ 04-281-97/2019 VZ-TER/ 04-281-97/2019 VZ-VKG/ 04-281-97/2019 KÖ-SZ/ 04-281-97/2019 GO/ 04-281-97/2017		Munk
Tervező: Melian Judit		Rajz
Szerkesztő: Márton Tamás		

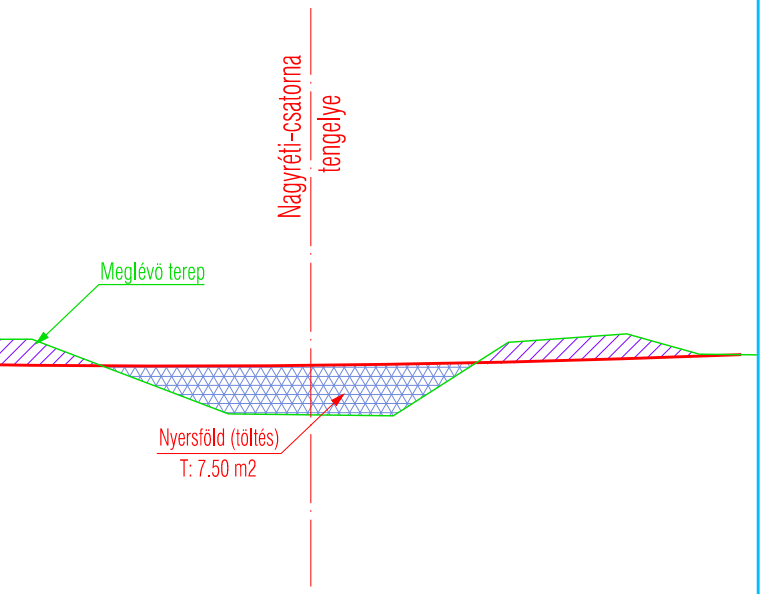
Nagyréti-csatorna
tengelye
Meglévö terep
Nyersföld (töltés)
T: 7.50 m2

ra vonatkoznak.
Országos Vetületi Rendszerben (EOV) készültek.
, vasútállomás épület falában lévö falicsap, szintezési alappont

C.1

LIFE11 NAT/HU/924 LIFE+
scale grazing management of steppe lakes in the Hortobágy”

HORTOBÁGYI
NONPROFIT KFT.

alkotása. Az 1969. évi III. törvény 51.§'-a értelmében szerzői jogvédelem alatt áll.
ilyen felhasználása a tervező hozzájárulása nélkül tilos!
elezettséget eredményez.

"KÖRÖS-AQUA"
TERVEZÉSI, BERUHÁZÁSI és KERESKEDELMI KFT.
5561 Békésszentandrás, Szentesi út 4. tel: 66/218-390

KÖRÖS * AQUA *

ka helye és megnevezése:
HORTOBÁGY NONPROFIT Kft.
Vízilétesítmények tájrehabilitáció
kiviteli terv

Dátum:
2016.11

Méretarány:
1:100

tárgya:
KERESZTSZELVÉNYEK
Nagyréti-csatorna 1+650-2+000 fm. között

Munkaszám:
K-017-2014

Rajzszám:
R-6/6