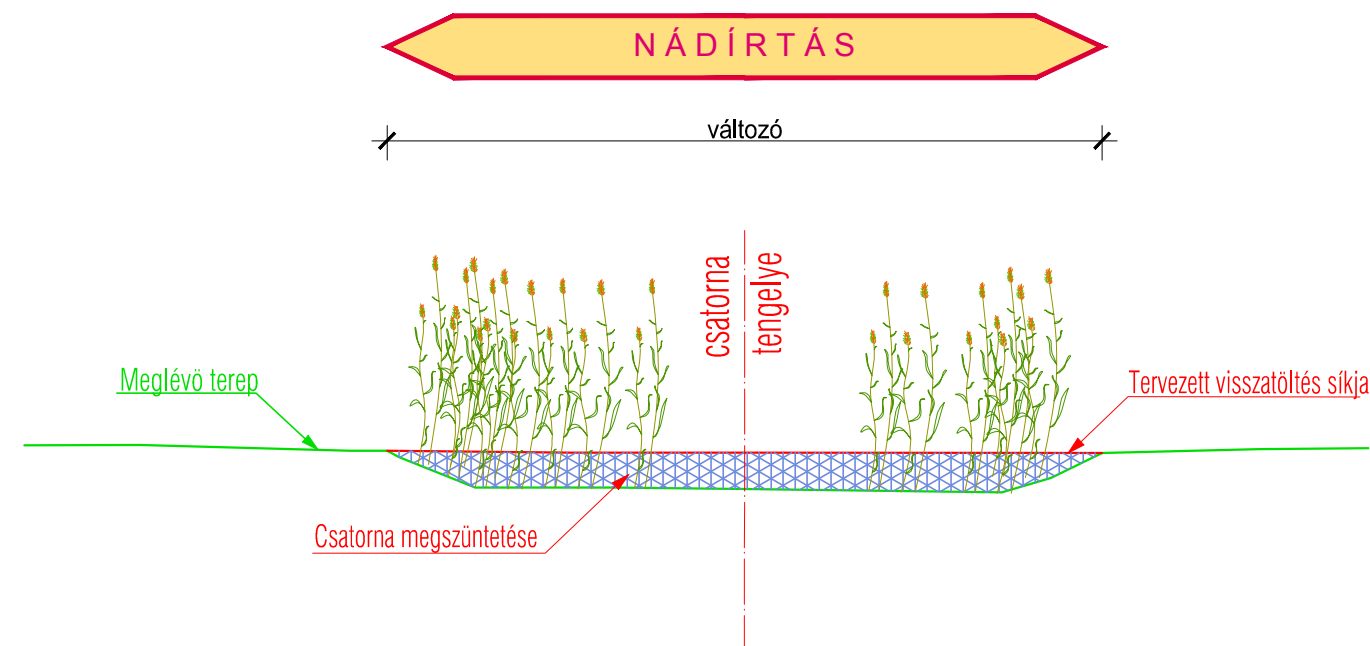


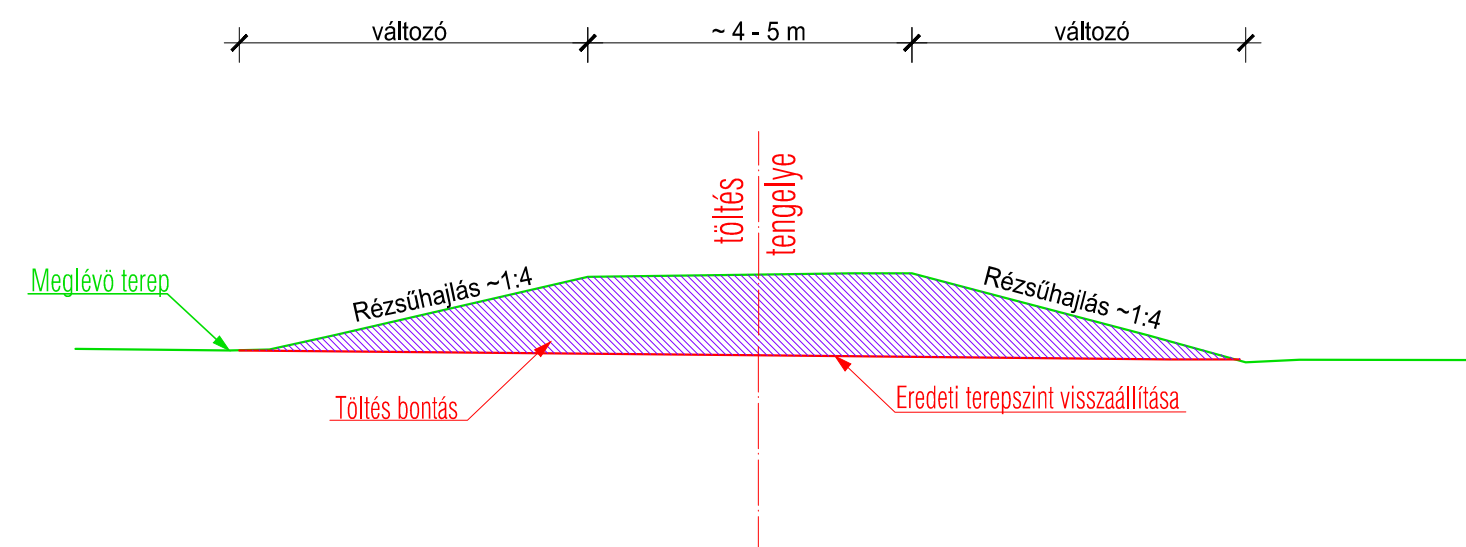
# M I N T A K E R E S Z T S Z E L V É N Y

M = 1:100

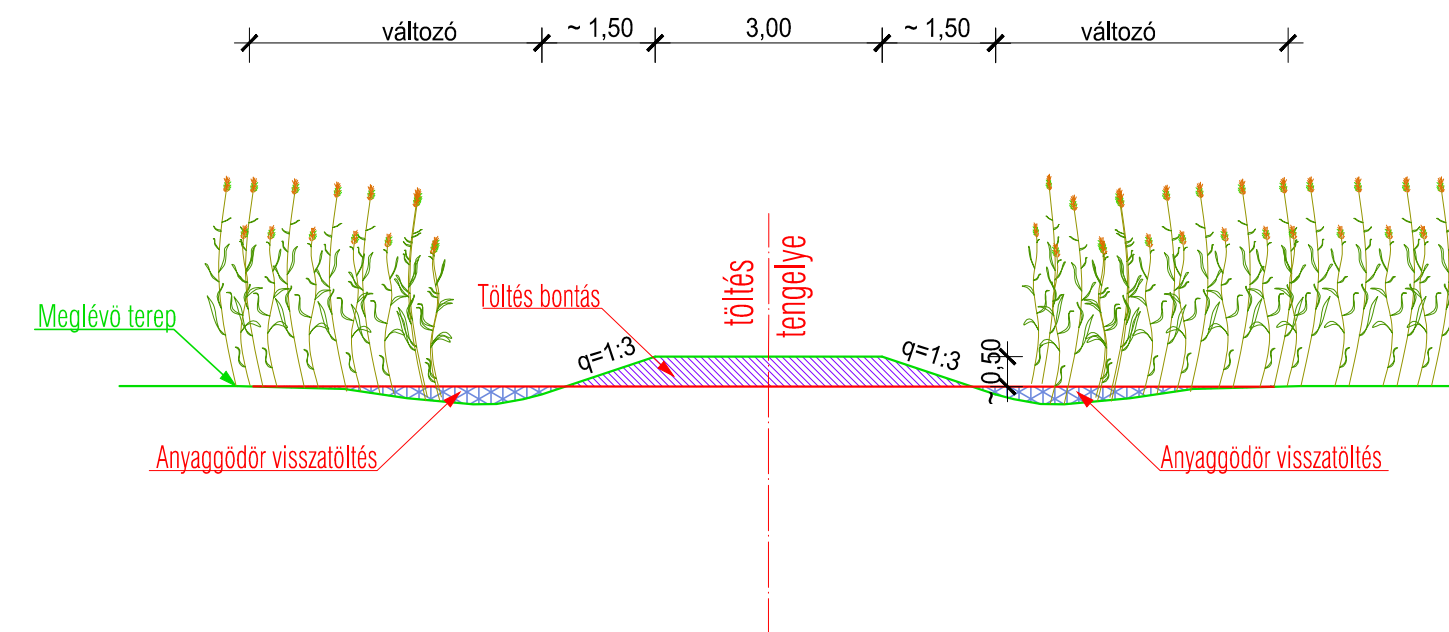
csatorna megszüntetése  
elbontott töltésanyagból



töltés elbontása  
Kis-Kondás töltés 1  
Kis-Kondás töltés 2



töltés elbontása  
Kis-Kondás töltés 3



A terv magassági adatai Balti alapsíkra vonatkoznak.  
A helyszínrajzi koordináták Egységes Országos Vetületi Rendszerben (EOV) készültek.  
Kiindulási alappont: Hortobágy, vasútállomás épület taláiban lévő falicsap, szintezési alappont  
melynek magassága: 91,37 m.B.f.

C.2.2

		<b>LIFE11 NAT/HU/924 LIFE+</b> "Large scale grazing management of steppe lakes in the Hortobágy"			
Ezen terv a "KÖRÖS-AQUA" Kft. szellemi alkotása. Az 1969. évi III. törvény 51.§-a értelmében szerzői jogvédelem alatt áll. Teljes egészének vagy részleteinek bármilyen felhasználása a tervező hozzájárulása nélkül tilos! A jogosulatlan felhasználás kártérítési kötelezettséget eredményez.					
Ügyvezető: Fabó István			<b>"KÖRÖS-AQUA"</b> TERVEZÉSI, BERUHÁZÁSI és KERESKEDELMI KFT. 5561 Békésszentandrás, Szentesi út 4. tel: 66/218-390		
Vezető tervező: Fabó István			Munka helye és megnevezése: HORTOBÁGY NONPROFIT Kft. Vízilétesítmény tájrehabilitáció kivitelezési terve		Dátum: 2016.11
Vez. TN szám: VZ-TEL/ 04-281-97/2019 VZ-TER/ 04-281-97/2019 VZ-VKG/ 04-281-97/2019 KÖ-SZ/ 04-281-97/2019 GO/ 04-281-97/2017					Méretarány: 1:100
Tervező: Melian Judit			Rajz tárgya: MINTAKERESZTSZELVÉYEK Kis-Kondás		Munkaszám: K-017-2014
Szerkesztő: Kerékjártó Tamás					Rajzsorszám: R-5