0+100

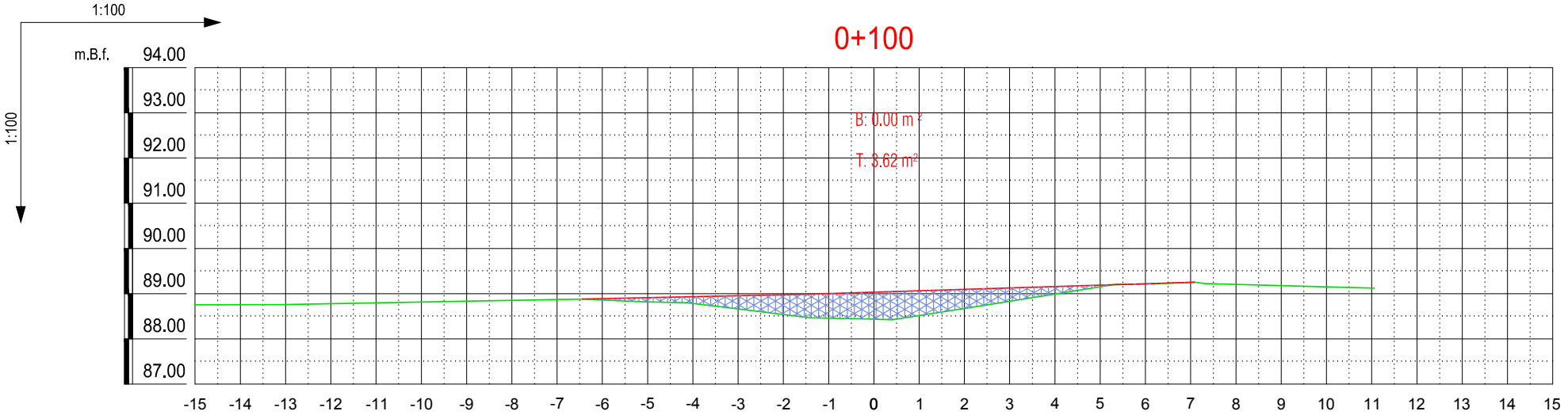
1:100
1:100
m.B.f.
94.00
93.00
92.00
91.00
90.00
89.00
88.00
87.00
B: 0.00 m²
T: 3.62 m²
-15 -14 -13 -12 -11 -10 -9 -8 -7 -6 -5 -4 -3 -2 -1 0 1 2 3 4 5 6 7 8 9 10 11 12 13 14 15

0+050

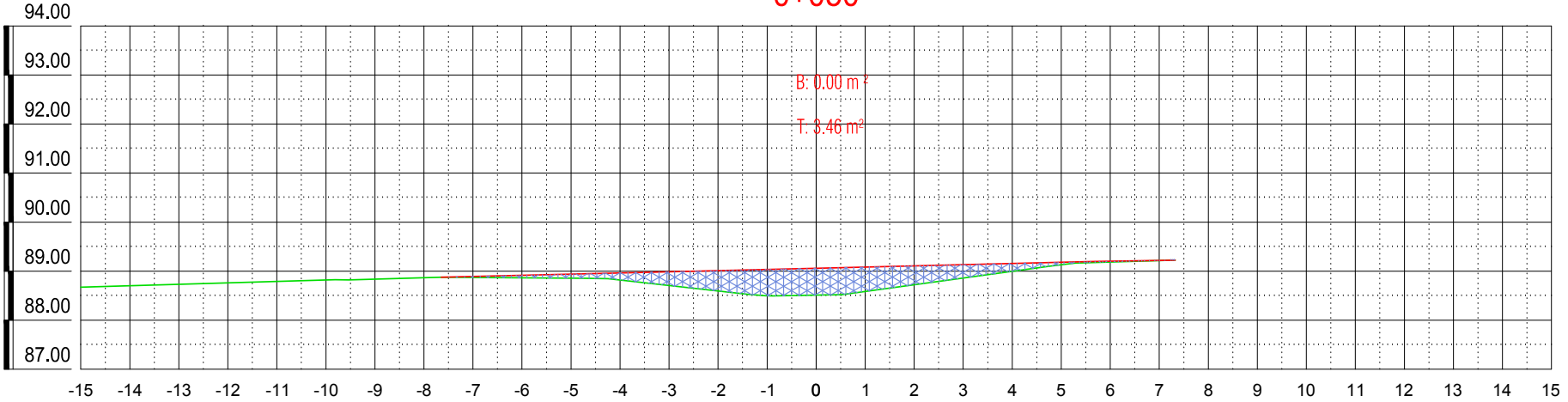
94.00
93.00
92.00
91.00
90.00
89.00
88.00
87.00
B: 0.00 m²
T: 3.46 m²
-15 -14 -13 -12 -11 -10 -9 -8 -7 -6 -5 -4 -3 -2 -1 0 1 2 3 4 5 6 7 8 9 10 11 12 13 14 15

0+000

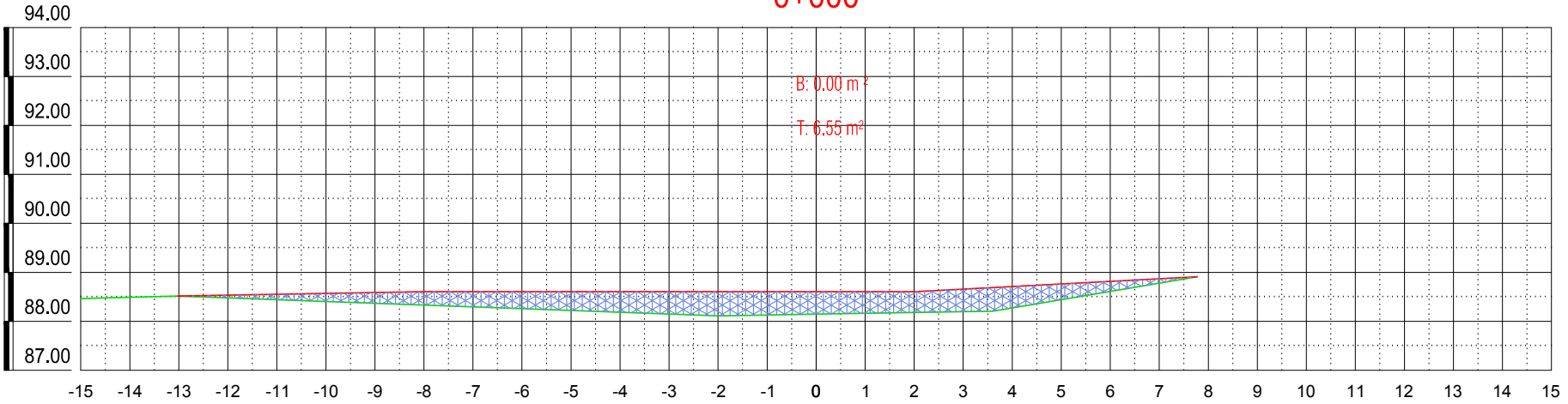
94.00
93.00
92.00
91.00
90.00
89.00
88.00
87.00
B: 0.00 m²
T: 6.55 m²
-15 -14 -13 -12 -11 -10 -9 -8 -7 -6 -5 -4 -3 -2 -1 0 1 2 3 4 5 6 7 8 9 10 11 12 13 14 15

0+250

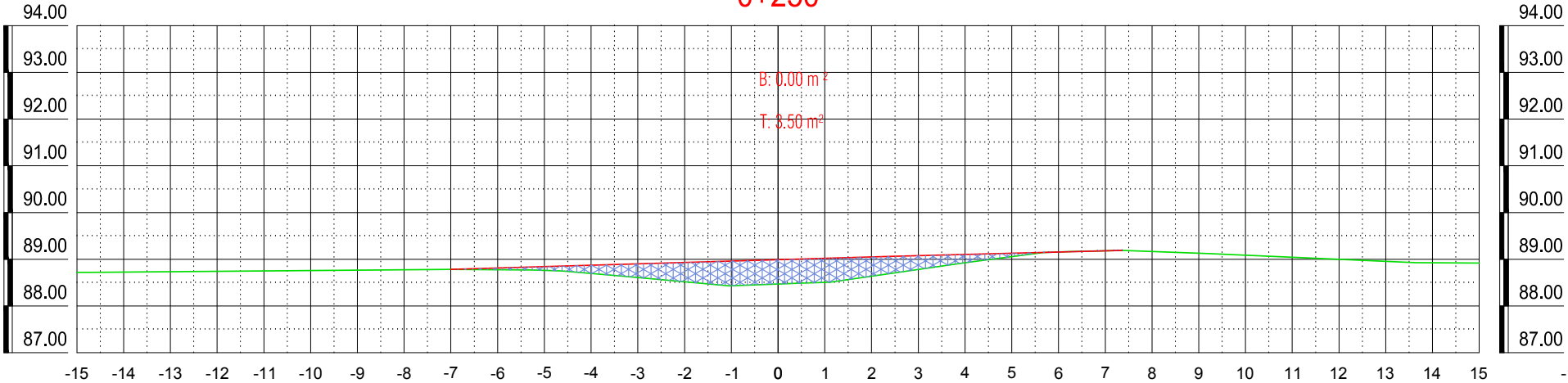
94.00
93.00
92.00
91.00
90.00
89.00
88.00
87.00
B: 0.00 m ²
T: 3.50 m²
94.00
93.00
92.00
91.00
90.00
89.00
88.00
87.00
-15
-14
-13
-12
-11
-10
-9
-8
-7
-6
-5
-4
-3
-2
-1
0
1
2
3
4
5
6
7
8
9
10
11
12
13
14
15
-

0+200

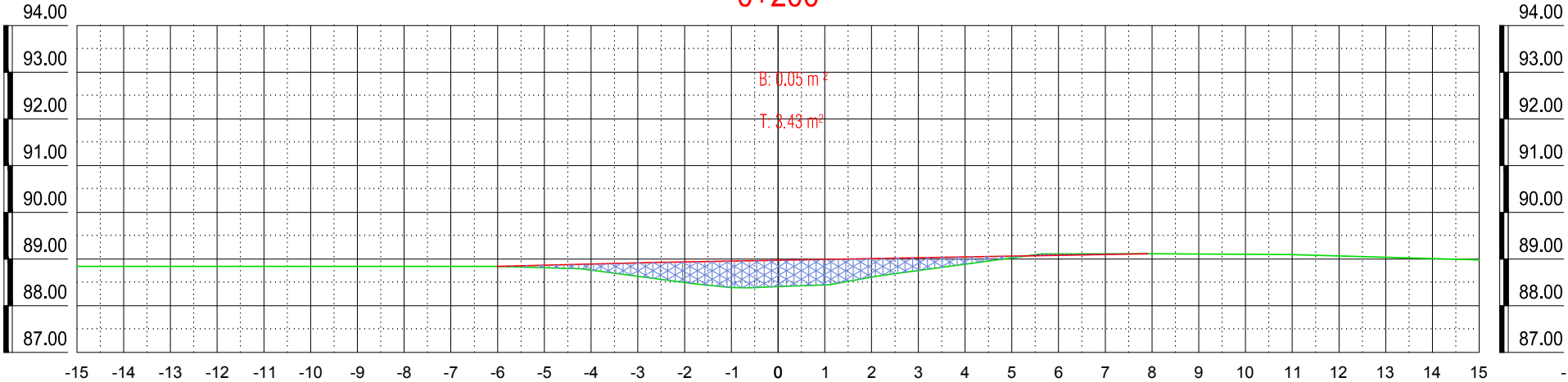
94.00
93.00
92.00
91.00
90.00
89.00
88.00
87.00
B: 0.05 m ²
T: 3.43 m²
94.00
93.00
92.00
91.00
90.00
89.00
88.00
87.00
-15
-14
-13
-12
-11
-10
-9
-8
-7
-6
-5
-4
-3
-2
-1
0
1
2
3
4
5
6
7
8
9
10
11
12
13
14
15
-

0+150

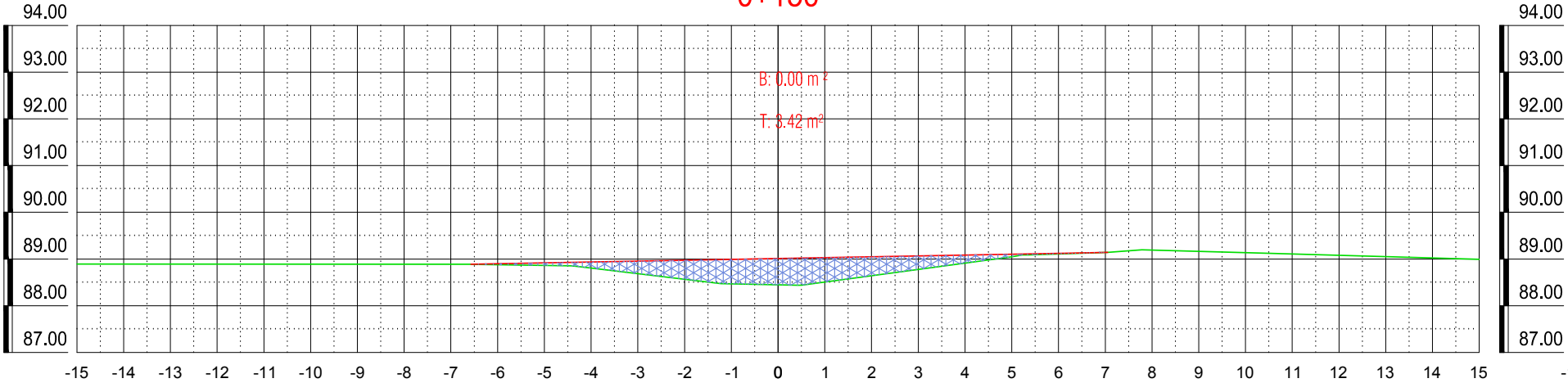
94.00
93.00
92.00
91.00
90.00
89.00
88.00
87.00
B: 0.00 m ²
T: 3.42 m²
94.00
93.00
92.00
91.00
90.00
89.00
88.00
87.00
-15
-14
-13
-12
-11
-10
-9
-8
-7
-6
-5
-4
-3
-2
-1
0
1
2
3
4
5
6
7
8
9
10
11
12
13
14
15
-

0+400

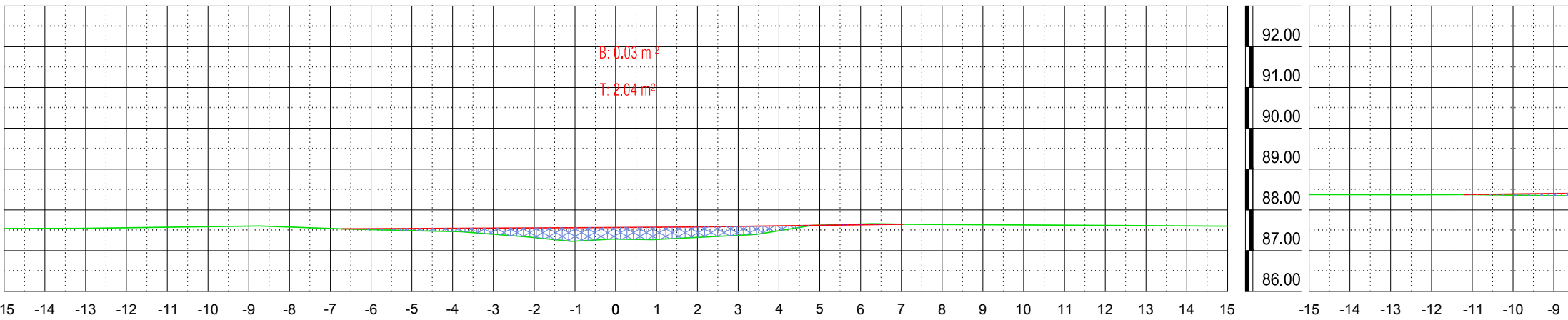
B: 0.03 m²
T: 2.04 m²
93.00
92.00
91.00
90.00
89.00
88.00
87.00
86.00
15 -14 -13 -12 -11 -10 -9 -8 -7 -6 -5 -4 -3 -2 -1 0 1 2 3 4 5 6 7 8 9 10 11 12 13 14 15
-15 -14 -13 -12 -11 -10 -9

0+350

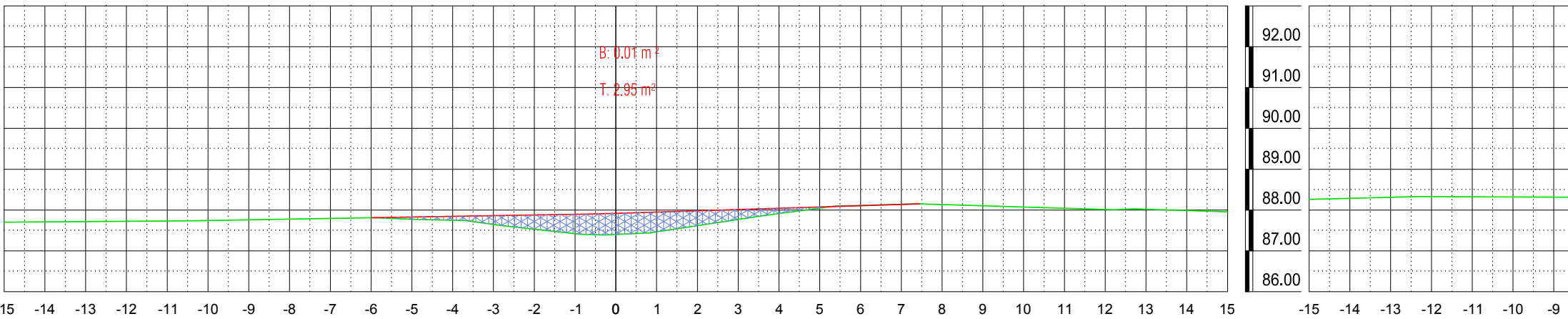
B: 0.01 m²
T: 2.95 m²
93.00
92.00
91.00
90.00
89.00
88.00
87.00
86.00
15 -14 -13 -12 -11 -10 -9 -8 -7 -6 -5 -4 -3 -2 -1 0 1 2 3 4 5 6 7 8 9 10 11 12 13 14 15
-15 -14 -13 -12 -11 -10 -9

0+300

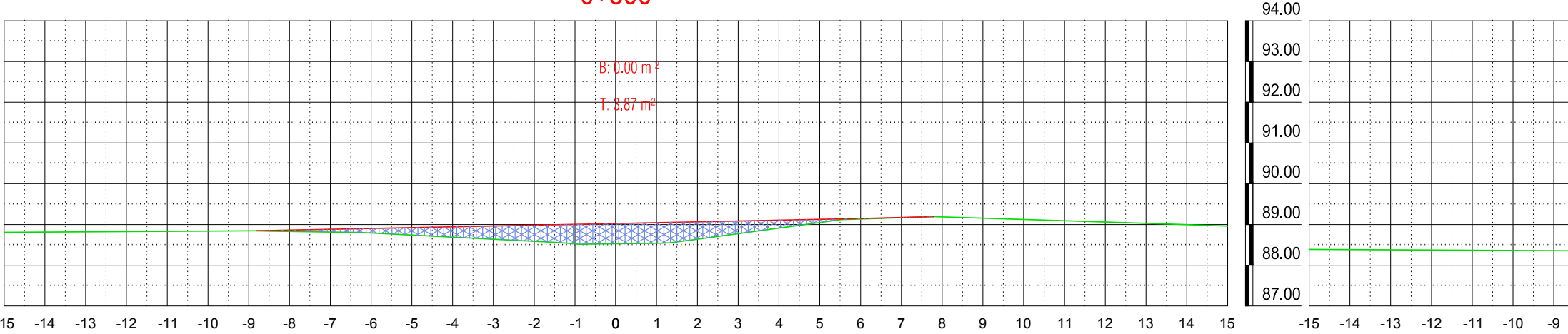
B: 0.00 m²
T: 3.87 m²
94.00
93.00
92.00
91.00
90.00
89.00
88.00
87.00
15 -14 -13 -12 -11 -10 -9 -8 -7 -6 -5 -4 -3 -2 -1 0 1 2 3 4 5 6 7 8 9 10 11 12 13 14 15
-15 -14 -13 -12 -11 -10 -9

0+550

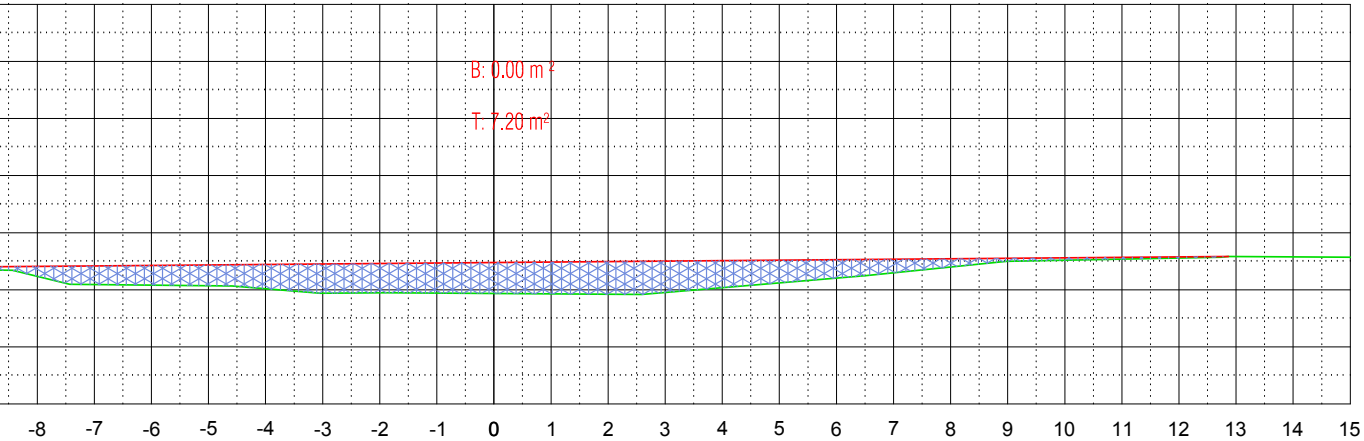
B: 0.00 m ²
T: 7.20 m²
-8
-7
-6
-5
-4
-3
-2
-1
0
1
2
3
4
5
6
7
8
9
10
11
12
13
14
15

0+500

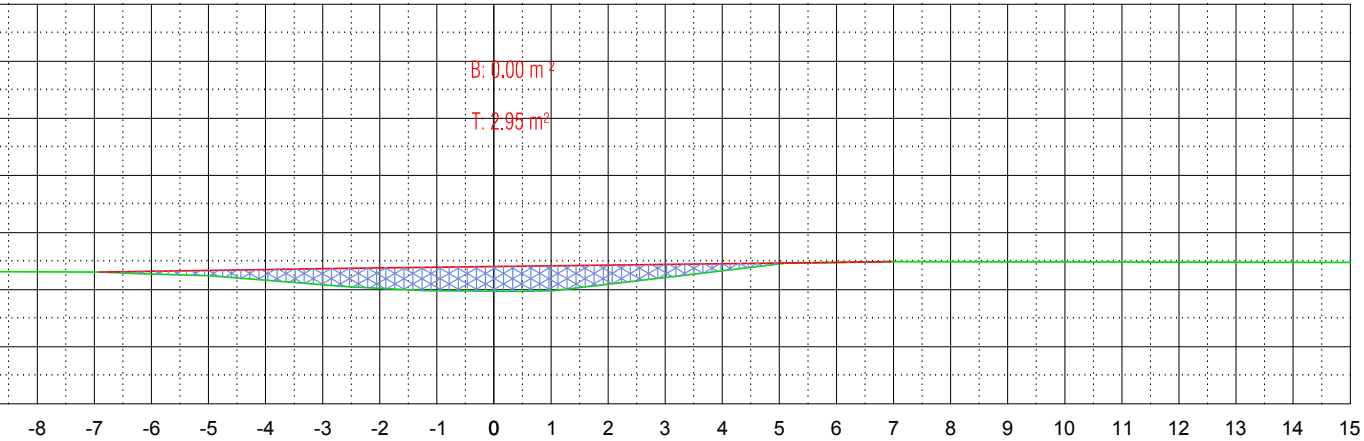
B: 0.00 m ²
T: 2.95 m²
-8
-7
-6
-5
-4
-3
-2
-1
0
1
2
3
4
5
6
7
8
9
10
11
12
13
14
15

0+450

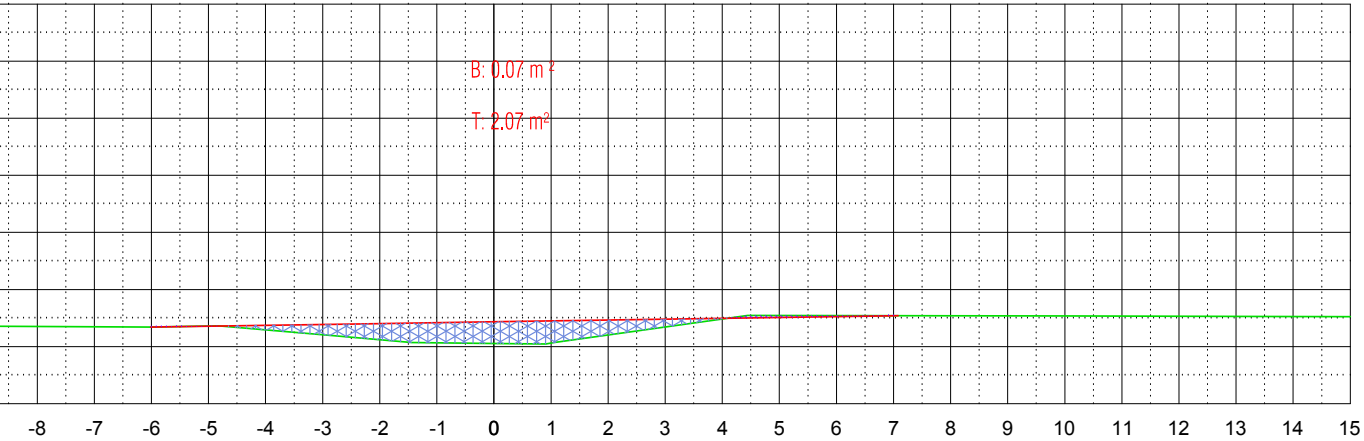
B: 0.07 m ²
T: 2.07 m²
-8
-7
-6
-5
-4
-3
-2
-1
0
1
2
3
4
5
6
7
8
9
10
11
12
13
14
15

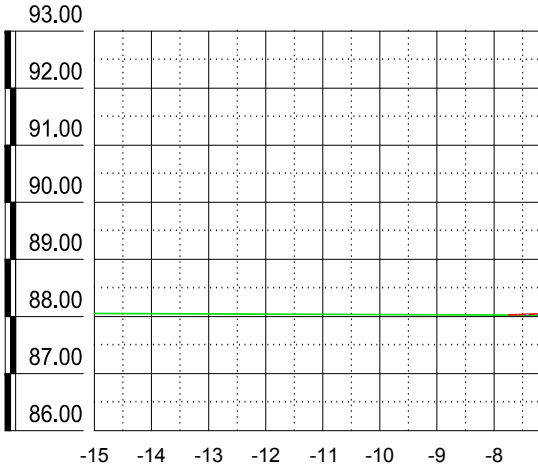
93.00
92.00
91.00
90.00
89.00
88.00
87.00
86.00
-15
-14
-13
-12
-11
-10
-9
-8

JELMAGYARÁZAT:

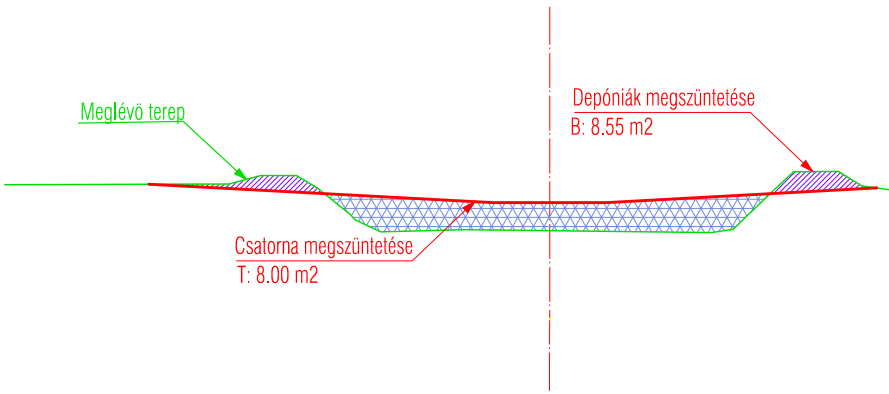
Meglévö terep
Depóniák megszüntetése
B: 8.55 m2
Csatorna megszüntetése
T: 8.00 m2

A terv magassági adatai Balti alapsíkra vonatkoznak.
A helyszínrajzi koordináták Egységes Országos Vetületi Rendszerben (EOV) készültek.
Kiindulási alapmagasság: Hortobágy, vasútállomás épület falában lévö falicsap, szintezési alappont melynek magassága: 91,37 m.B.f.

0+590

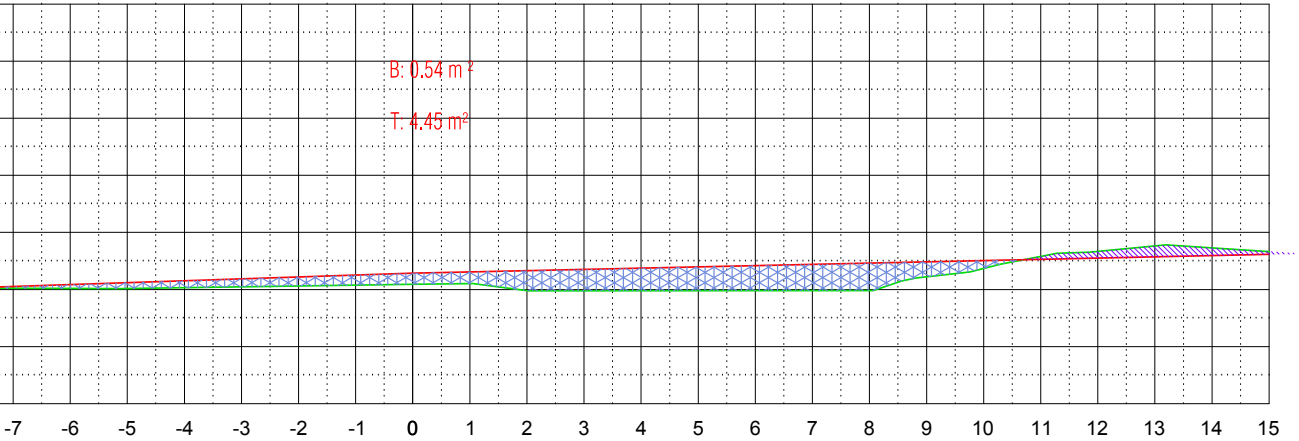
B: 0.54 m²
T: 4.45 m²
-7
-6
-5
-4
-3
-2
-1
0
1
2
3
4
5
6
7
8
9
10
11
12
13
14
15

LIFE11 NAT/HU/924 LIFE+

“Large scale grazing management of steppe lakes in the Horto

Ezen terv a"KÖRÖS- AQUA" Kft. szellemi alkotása. Az 1969. évi III. törvény 51.§'-a értelmében szerzői jogvédelem alatt áll.
Teljes egészének vagy részleteinek bármilyen felhasználása a tervező hozzájárulása nélkül tilos!
A jogosulatlan felhasználás kártérítési kötelezettséget eredményez.

Ügyvezető:
Fabó István

Vezető tervező:
Fabó István

Vez. TN szám:
VZ-TEL/ 04-281-97/2019
VZ-TER/ 04-281-97/2019
VZ-VKG/ 04-281-97/2019
KÖ-SZ/ 04-281-97/2019
GO/ 04-281-97/2017

Tervező:
Melian Judit

Szerkesztő:
Kerékjártó Tamás

"KÖRÖS-AQUA"
TERVEZÉSI, BERUHÁZÁSI és KERESKEDELMI KFT.
5561 Békésszentandrás, Szentesi út 4. tel: 66/218-390

Munka helye és megnevezése:
HORTOBÁGY NONPROFIT Kft.
Vizílétesítmény tájrehabilitáció
kiviteli terve

Rajz tárgya:
KERESZTSZELVÉNYEK
Kis-Kondás csatorna-3 0+000-0+590 fm. között

C.2.2

bágy”

HORTOBÁGYI
NONPROFIT KFT.

KÖRÖS AQUA

Dátum:
2016.11

Méretarány:
1:100

Munkaszám:
K-017-2014

Rajzszám:
R-6/3