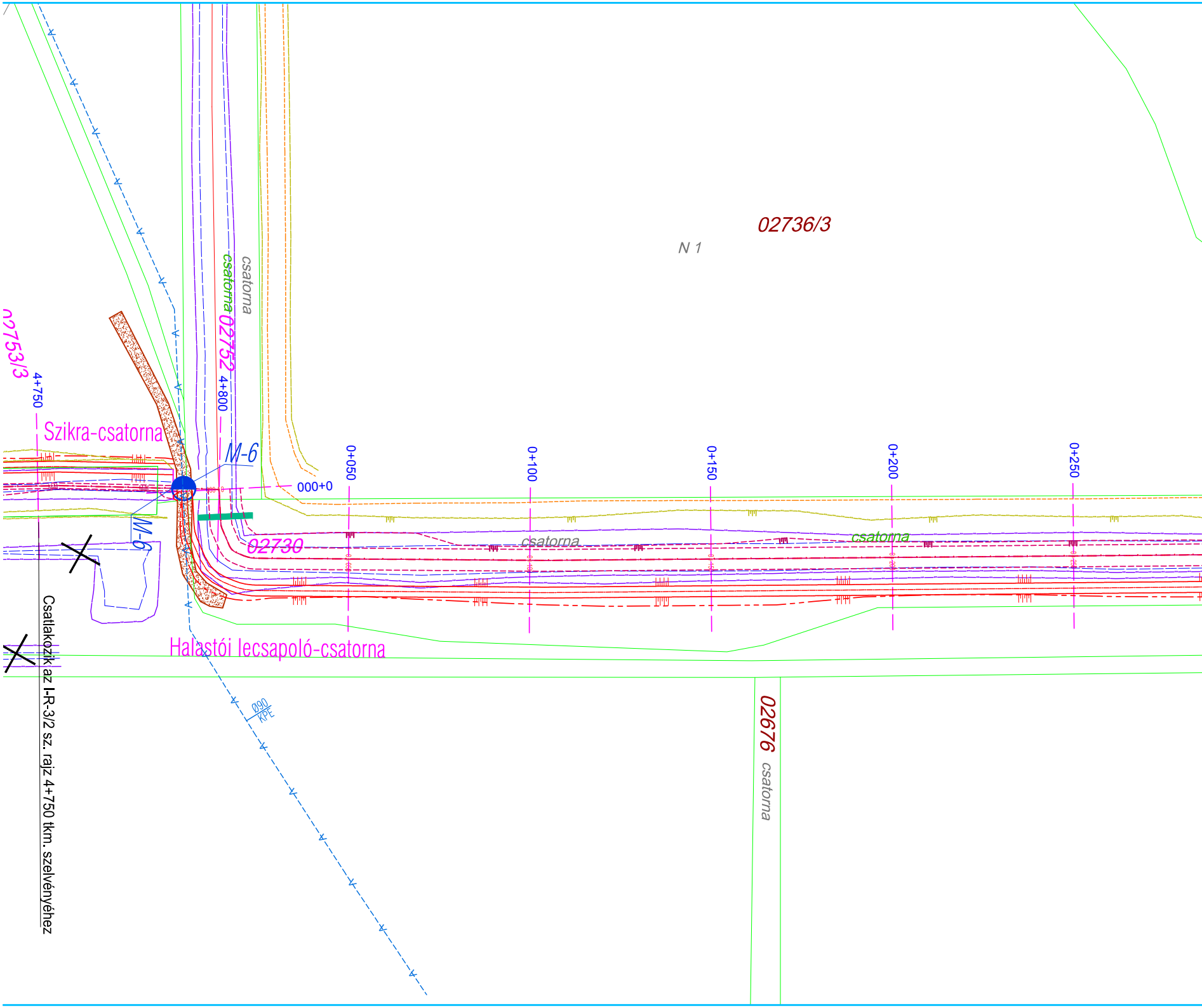
02736/3
N 1
csatorna
csatorna
02752
4+800
02753/3
4+750
Szikra-csatorna
M-6
000+0
0+050
0+100
0+150
0+200
0+250
M-6
02730
csatorna
csatorna
Halastói lecsapoló-csatorna
Ø90
KPE
02676
csatorna

Csatlakozik az I-R-3/2 sz. rajz 4+750 tkm. szelvényéhez

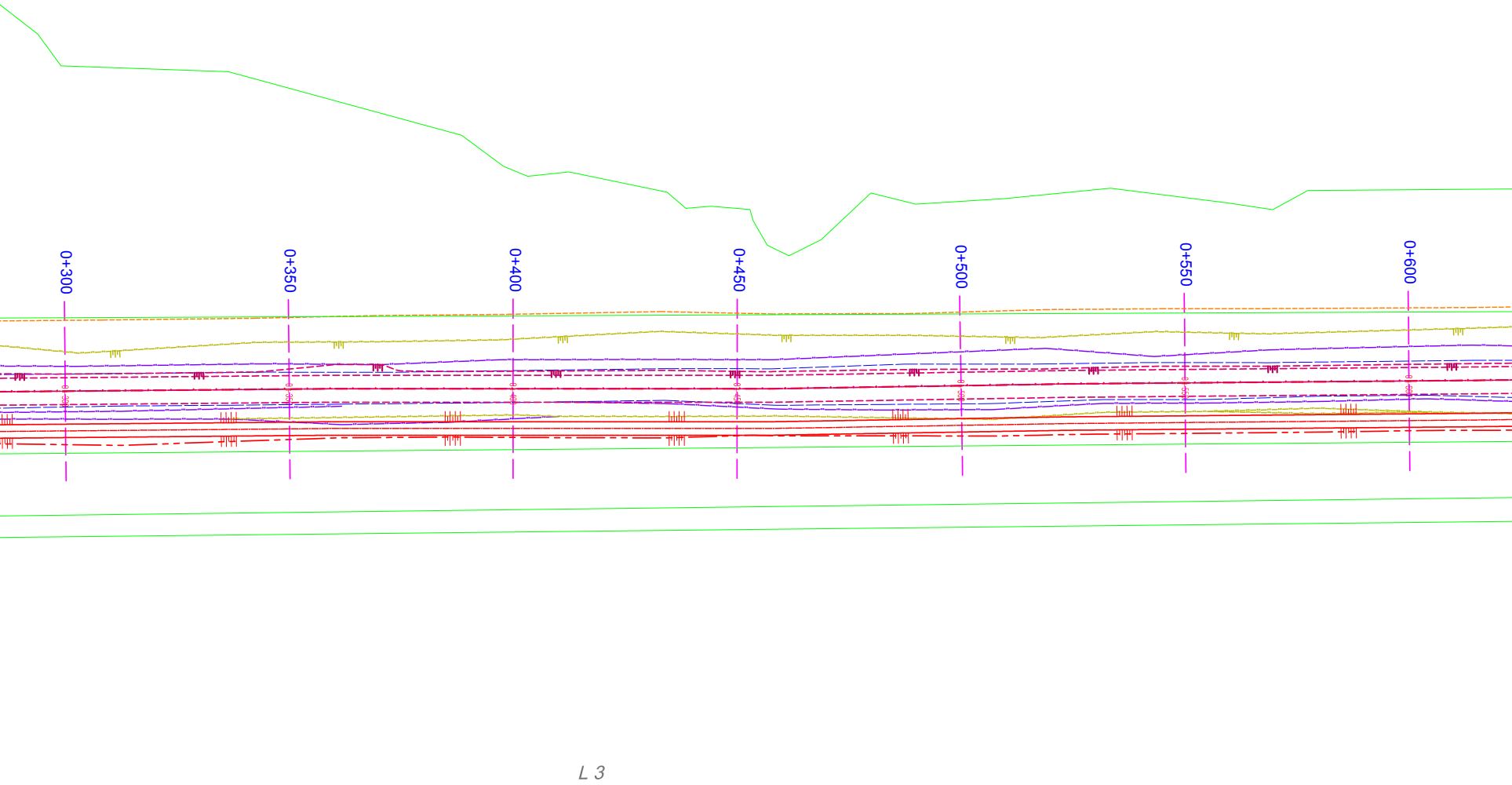
0+300
0+350
0+400
0+450
0+500
0+550
0+600
L 3


02736/1
halastó
halastó
0+650
0+700
0+750
0+800
0+850
0+900
0+950
1+000
M-7
02730
csatorna
02701
csatorna
csatorna
02689
L
L 4


HORTOBÁGY
02736/2
N 1
N
1+050
1+100
1+150
1+200
1+250
1+300
1+350
1+400
csatorna
02690
csatorna
L 5


töltés
02735
1+450
1+500
1+550
1+600
1+650
1+700
1+750
M-8
L 2
02691
L
L

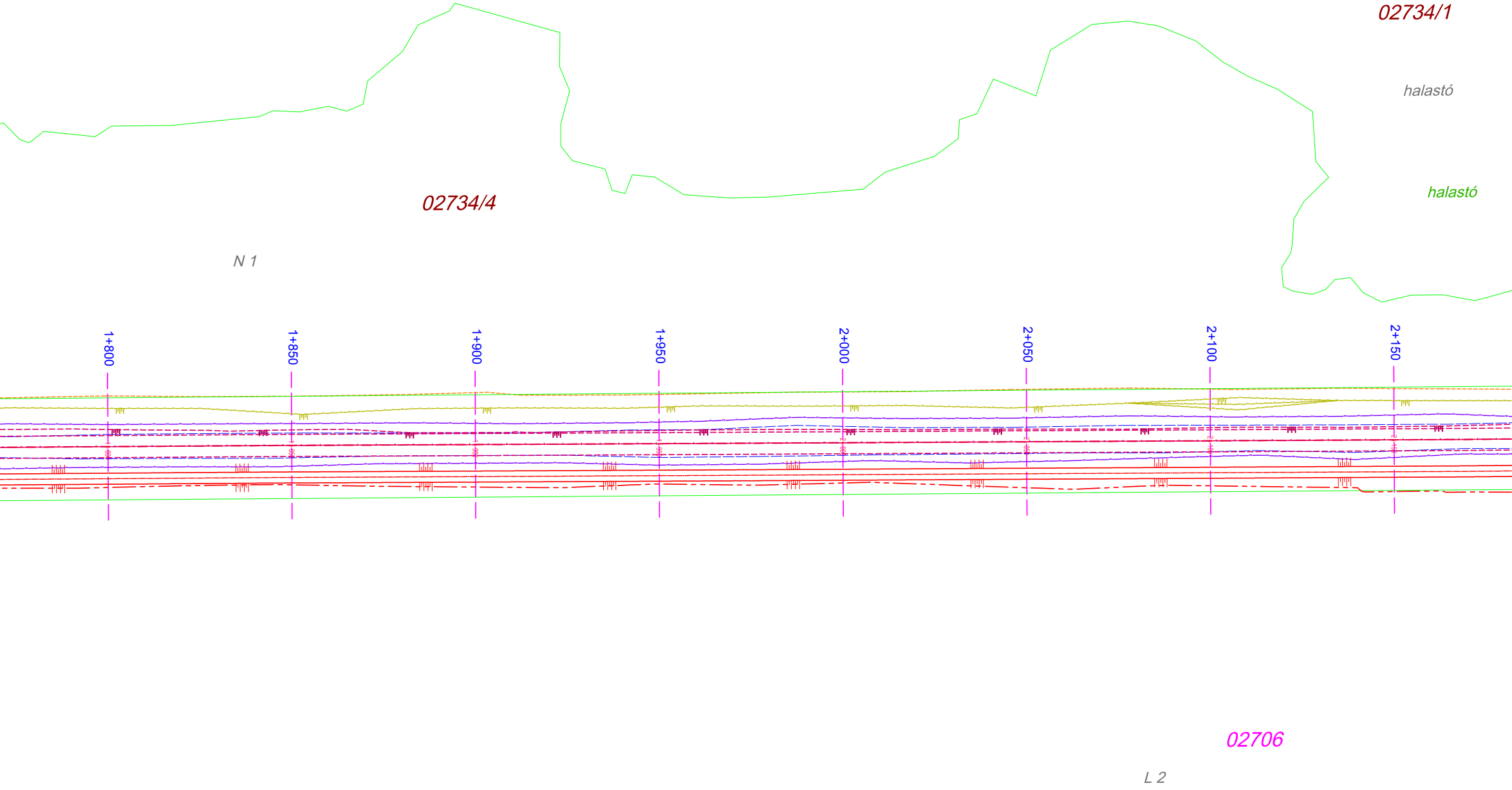
02734/1
halastó
halastó
02734/4
N 1
1+800
1+850
1+900
1+950
2+000
2+050
2+100
2+150
02706
L 2

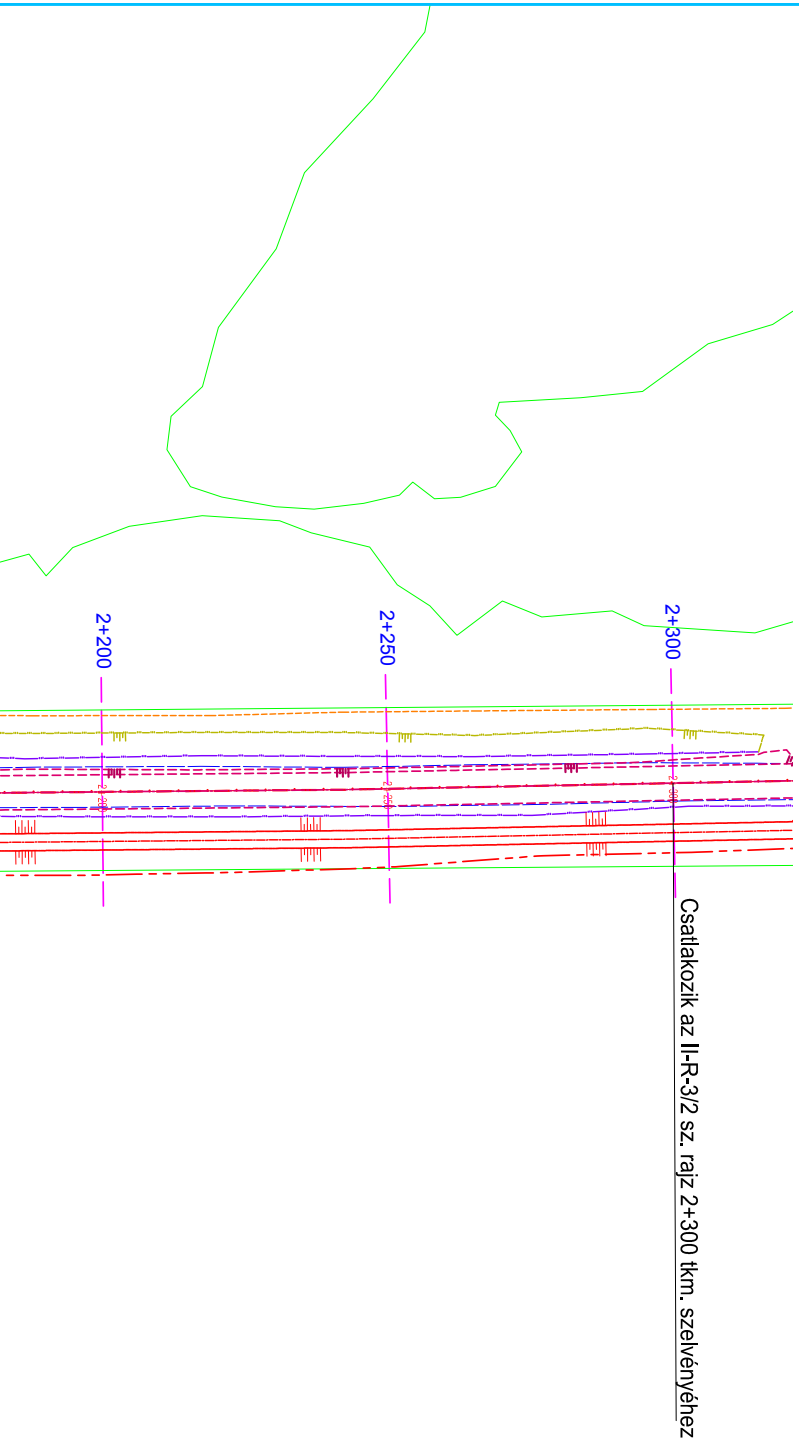
2+200
2+250
2+300
Csatlakozik az II-R-3/2 sz. rajz 2+300 tkm. szelvényéhez

## JELMAGYARÁZAT:

| | |
|---|---|
| | Meglévö töltés töltésláb |
| | Meglévö töltés korona |
| | Meglévö töltés töltésláb |
| | Meglévö csatorna körömvonal |
| | Meglévö csatorna tengelye |
| | Meglévö depónia töltésláb |
| M-9 | |
| ○ M-5 | Meglévö mütárgy helye, száma |
| ∅ M-4 | Elbontandó mütárgy helye, száma |
| ◐ M-2 | Felújítandó mütárgy helye, száma |
| ◐ T-5 | Átépítendö mütárgy helye, száma |
| ● | Terevezett mütárgy helye, száma |
| ✕ | Elbontandó csatorna,töltés |
| 🟩 | Híd, mederátjáró, zárt csatorna |
| ▨ | Földút |
| | Keresztszelvény helye, száma |
| ▨ | Betonburkolat |
| | Terméko burkolat |
| | Tervezett töltés láb |
| | Tervezett töltés korona |
| | Terveztett csatorna |
| | Terveztett csatorna körömvonal |
| | Légvezeték |
| | Vízvezeték |

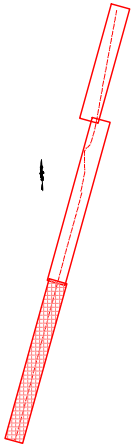

A terv magassági adatai Balti alapsíkra vonatkoznak.
A helyszínrajzi koordináták Egységes Országos Vetületi Rendszerben (EOV) készültek.
Kiindulási alapmagasság: Hortobágy, vasútállomás épület falában lévö falicsap, szintezési alappont melynek magassága: 91,37 m.B.f.

C.3.1

**LIFE11 NAT/HU/924 LIFE+**

**“Large scale grazing management of steppe lakes in the Hortobágy”**

HORTOBÁG
NONPROFIT K

Ezen terv a"KÖRÖS- AQUA" Kft. szellemi alkotása. Az 1969. évi III. törvény 51.§'-a értelmében szerzői jogvédelem alatt áll.
Teljes egészének vagy részleteinek bármilyen felhasználása a tervező hozzájárulása nélkül tilos!
A jogosulatlan felhasználás kártérítési kötelezettséget eredményez.

Ügyvezető:
Fabó István

Vezető tervező:
Fabó István

"KÖRÖS-AQUA"
TERVEZÉSI, BERUHÁZÁSI és KERESKEDELMI KFT.
5561 Békésszentandrás, Szentesi út 4. tel: 66/218-390

KÖRÖS AQUA

Vez. TN szám:
VZ-TEL/ 04-281-97/2019
VZ-TER/ 04-281-97/2019
VZ-VKG/ 04-281-97/2019
KÖ-SZ/ 04-281-97/2019
GO/ 04-281-97/2017

Munka helye és megnevezése:
HORTOBÁGY NONPROFIT Kft.
Vizílétesítmény tájrehabilitáció
kiviteli terve

Dátum: 2016.11

Méretarány: 1:1000

Tervező:
Melian Judit

Szerkesztő:
Kerékjártó Tamás

Rajz tárgya:
RÉSZLETES HELYSZÍNRAJZ
Halastói lecsapoló-csatorna 0+000-2+300 fm. között

Munkaszám: K-017-2014

Rajzszám: R-II-3/1