5+350

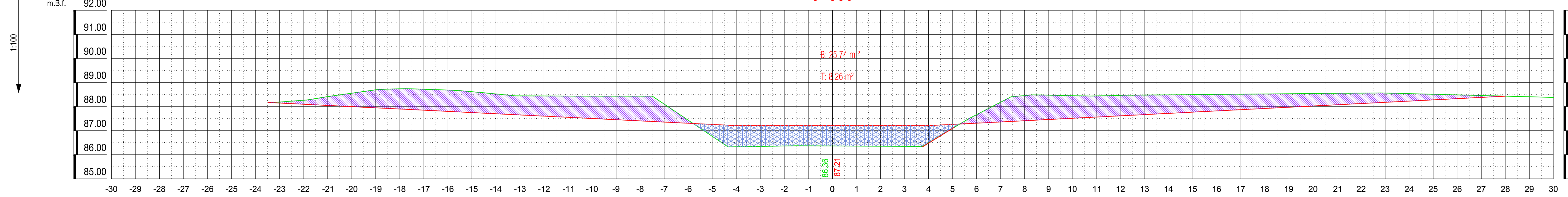

5+500

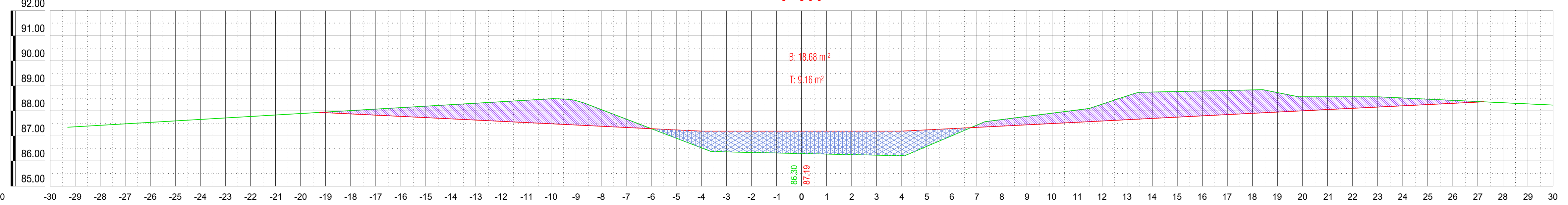

5+300

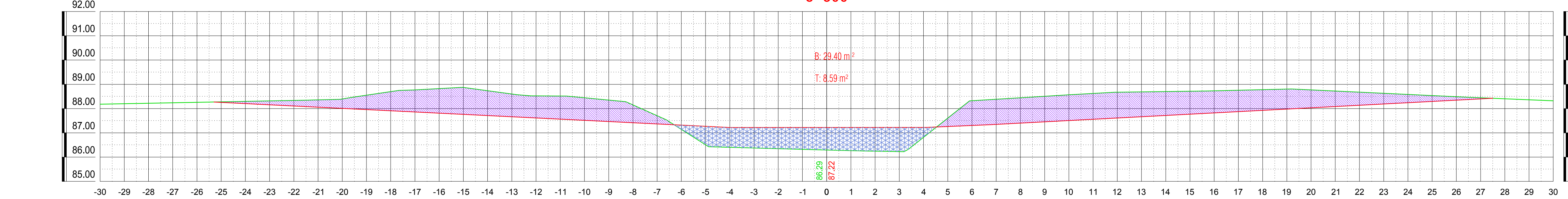

5+450

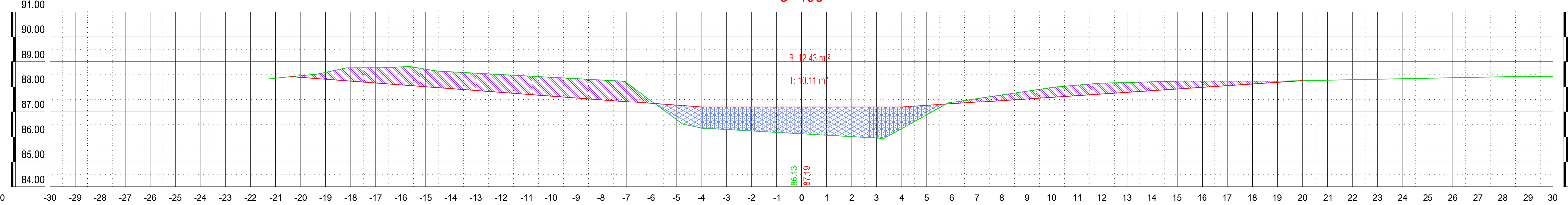

5+580

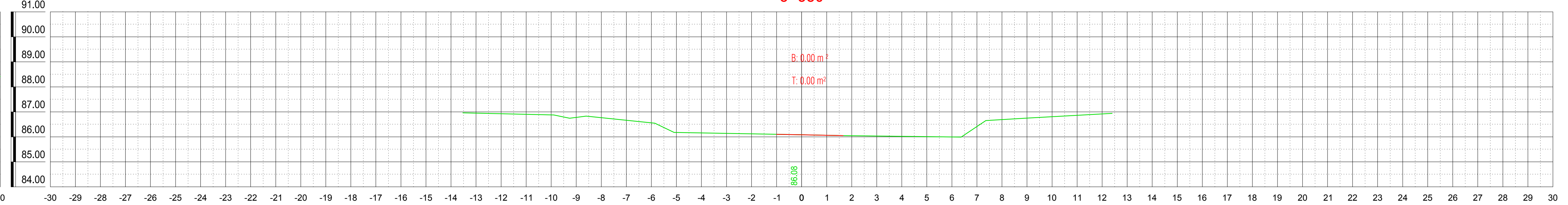

5+250

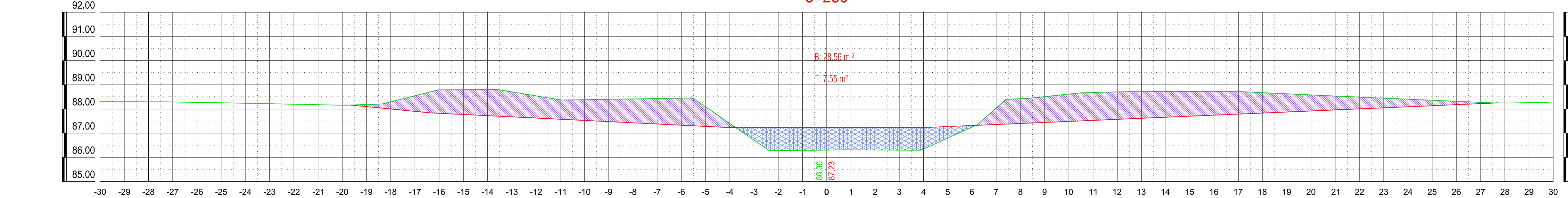

5+400

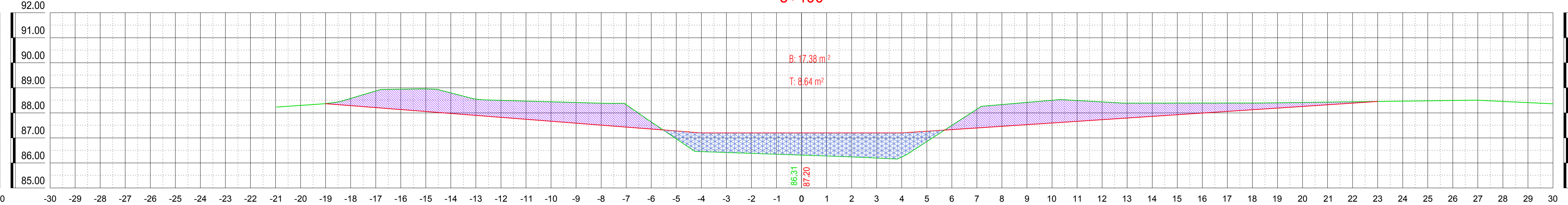

5+550

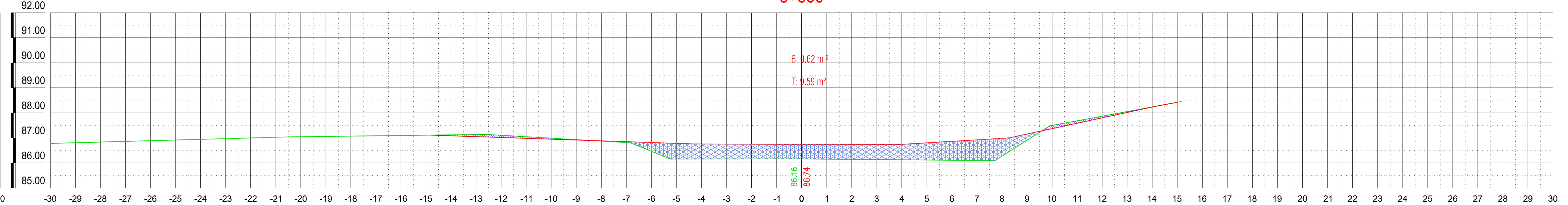

JELMAGYARÁZAT:

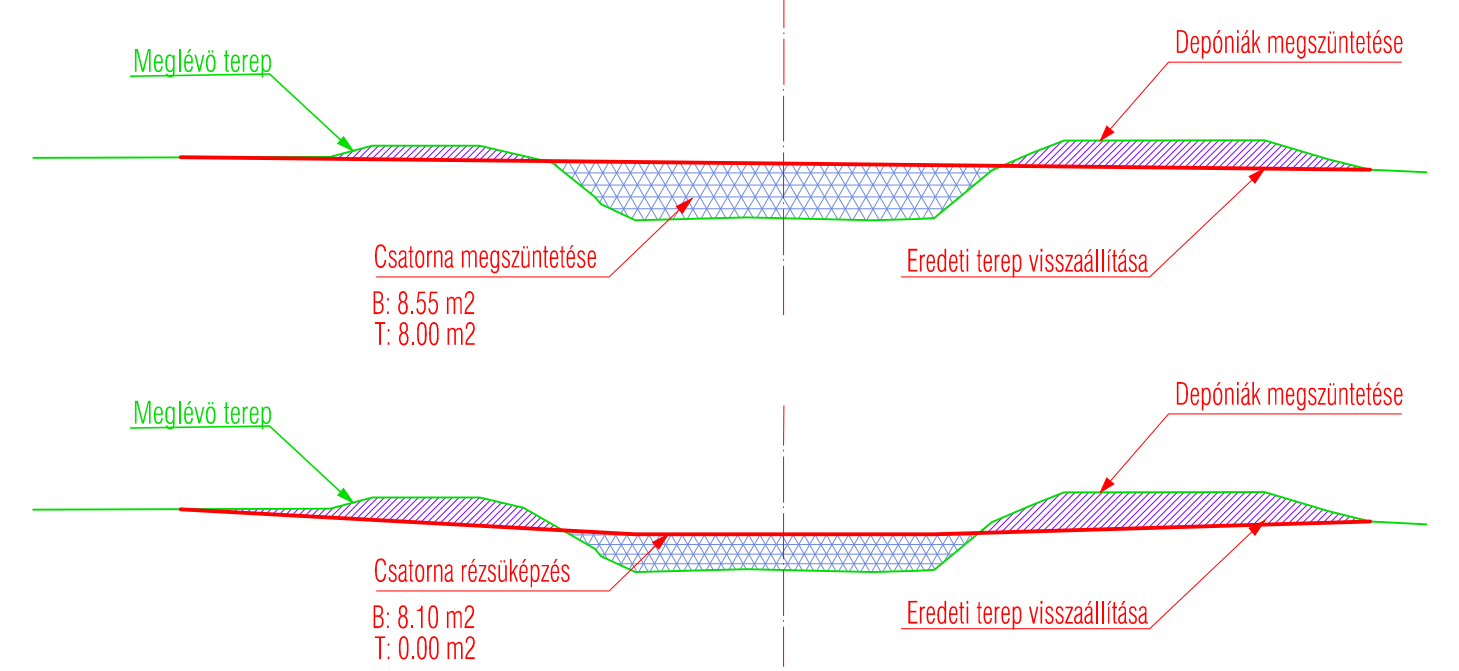

A terv magassági adatai Balti alapsíkra vonatkoznak.
A helyszínrajzi koordináták Egységes Országos Vetületi Rendszerben (EOV) készültek.
Kiindulási alapmagasság: Hortobágy, vasútállomás épület falában lévö falicsap, szintezési alappont melynek magassága: 91,37 m.B.f.

C.3.1

LIFE11 NAT/HU/924 LIFE+

"Large scale grazing management of steppe lakes in the Hortobágy"

HORTOBÁGYI NONPROFIT KFT.

Ezen terv a"KÖRÖS- AQUA" Kft. szellemi alkotása. Az 1969. évi III. törvény 51.§'-a értelmében szerzői jogvédelem alatt áll.
Teljes egészének vagy részleteinek bármilyen felhasználása a tervező hozzájárulása nélkül tilos!
A jogosulatlan felhasználás kártérítési kötelezettséget eredményez.

Ügyvezető: Fabó István
Vezető tervező: Fabó István

"KÖRÖS-AQUA"
TERVEZÉSI, BERUHÁZÁSI és KERESKEDELMI KFT.
5561 Békésszentandrás, Szentesi út 4. tel: 66/218-390

Vez. TN szám:
VZ-TEL/ 04-281-97/2019
VZ-TER/ 04-281-97/2019
VZ-VKG/ 04-281-97/2019
KÖ-SZ/ 04-281-97/2019
GO/ 04-281-97/2017

Munka helye és megnevezése: HORTOBÁGY NONPROFIT Kft. Vizílétesítmény tájrehabilitáció kiviteli terve		Dátum: 2016.11
		Méretarány: 1:100
Tervező: Melian Judit	Rajz tárgya: KERESZTSZELVÉNYEK Tonnás-csatorna megszüntetése 5+250-5+580 fm. között	Munkaszám: K-017-2014
Szerkesztő: Kerékjártó Tamás		Rajzszám: R-6/10