# A-A Metszet
M=1:50

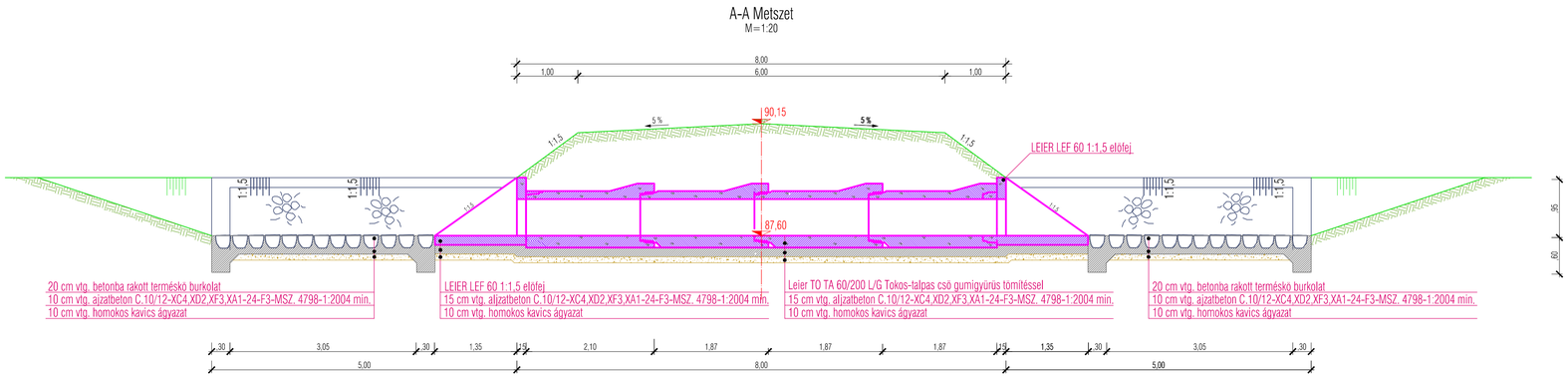

# B-B Metszet
M=1:50

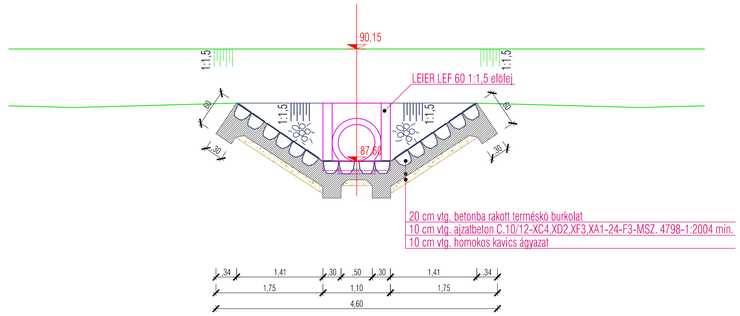

# Felülnézet
M=1:50

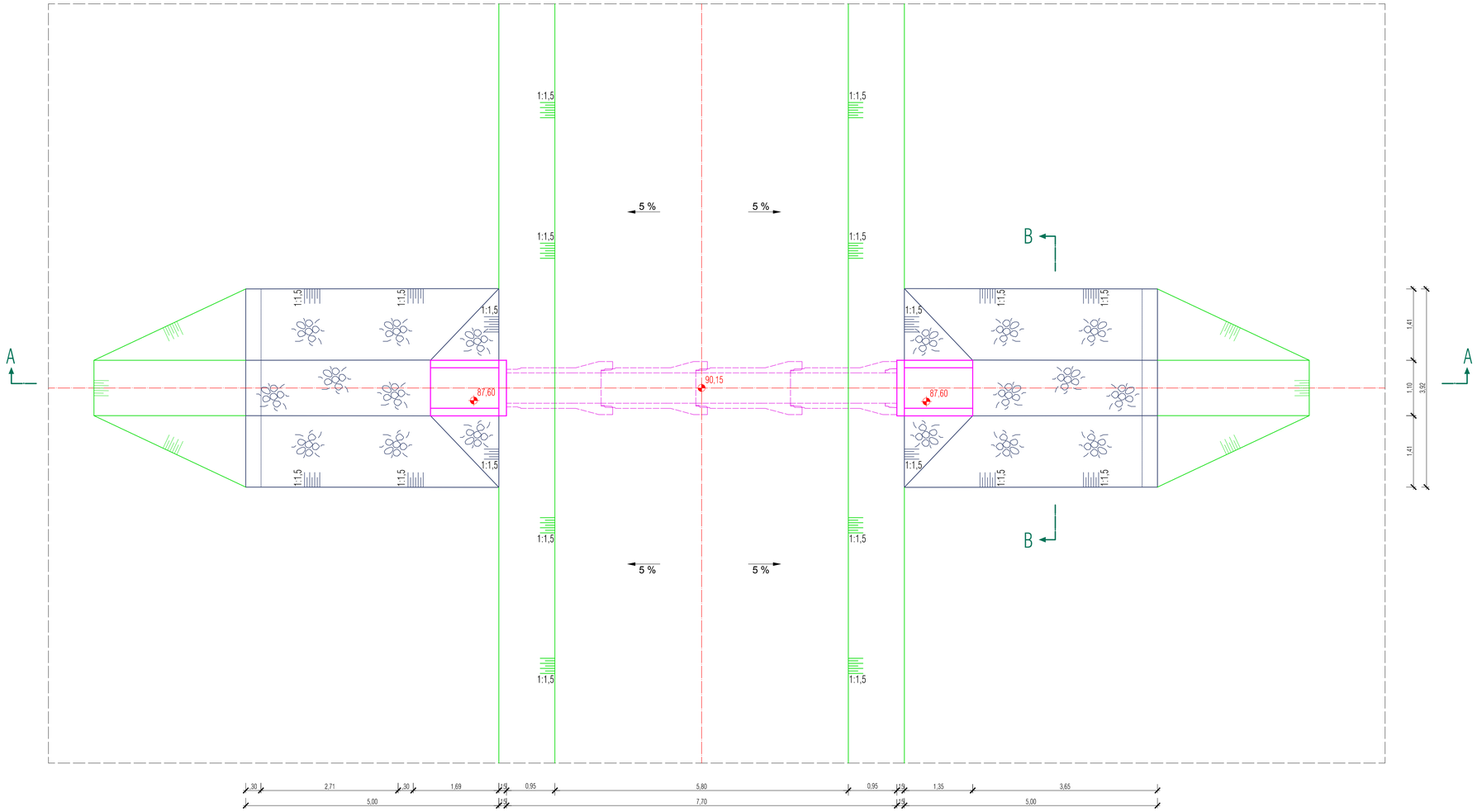

Beépítés helye: Tonnás-csatorna 2+675 fm. szelvénye

Koordináták: kelet (Y): 807035.87,észak (X): 255972.78

A terv magassági adatai Balti alapsíkra vonatkoznak.

A helyszínrajzi koordináták Egységes Országos Vetületi Rendszerben (EOV) készültek.

Kiindulási alapmagasság: Hortobágy, vasútállomás épület falában lévő falicsap, szintezési alappont melynek magassága: 91,37 m.B.f.

C.3.1

LIFE11 NAT/HU/924 LIFE+

"Large scale grazing management of steppe lakes in the Hortobágy"

HORTOBÁGYI NONPROFIT KFT.

Ezen terv a"KÖRÖS- AQUA" Kft. szellemi alkotása. Az 1969. évi III. törvény 51.§-a értelmében szerzői jogvédelem alatt áll.
Teljes egészének vagy részleteinek bármilyen felhasználása a tervező hozzájárulása nélkül tilos!
A jogosulatlan felhasználás kártérítési kötelezettséget eredményez.

Ügyvezető: Fabó István

Vezető tervező: Fabó István

"KÖRÖS-AQUA"
TERVEZÉSI, BERUHÁZÁSI és KERESKEDELMI KFT.
5561 Békesszentandrás, Szentesi út 4. tel: 66/218-390

Ver. TN szám:
VZ-TEL/ 04-281-97/2019
VZ-TER/ 04-281-97/2019
VZ-VKG/ 04-281-97/2019
KÖ-SZ/ 04-281-97/2019
GO/ 04-281-97/2017

Munka helye és megnevezése:
HORTOBÁGY NONPROFIT Kft.
Vízilétesítmény tájrehabilitáció
kiviteli terve

Dátum: 2016.11

Méretarány: 1:50

Tervező: Melian Judit

Szerkesztő: Kerékjártó Tamás

Rajz tárgya:
M-4 jelű műtárgy
NÁ 60 cm-es CSŐÁTERESZ BEÉPÍTÉSI TERVE

Munkaszám: K-017-2014

Rajzszám: R-7