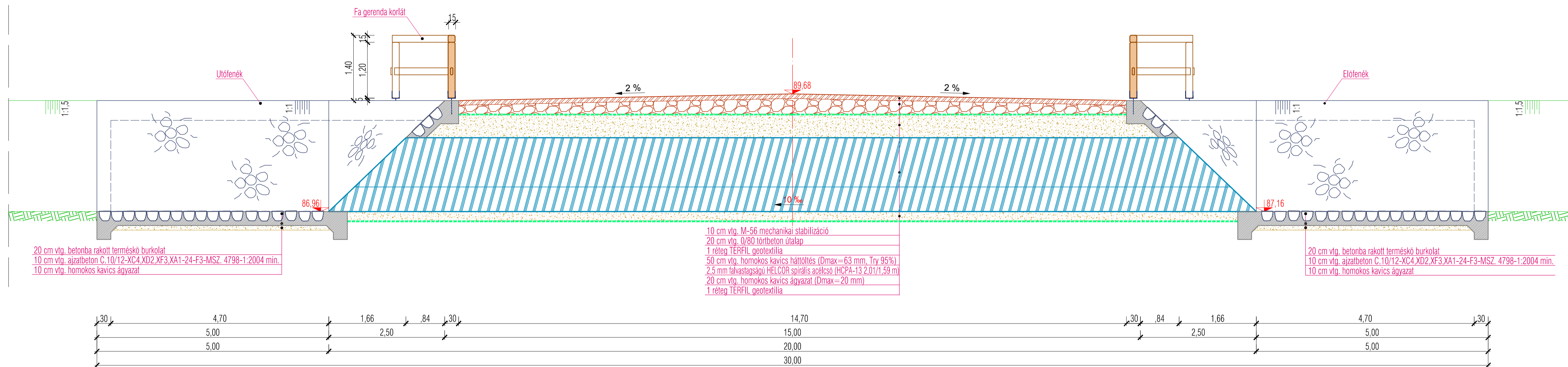
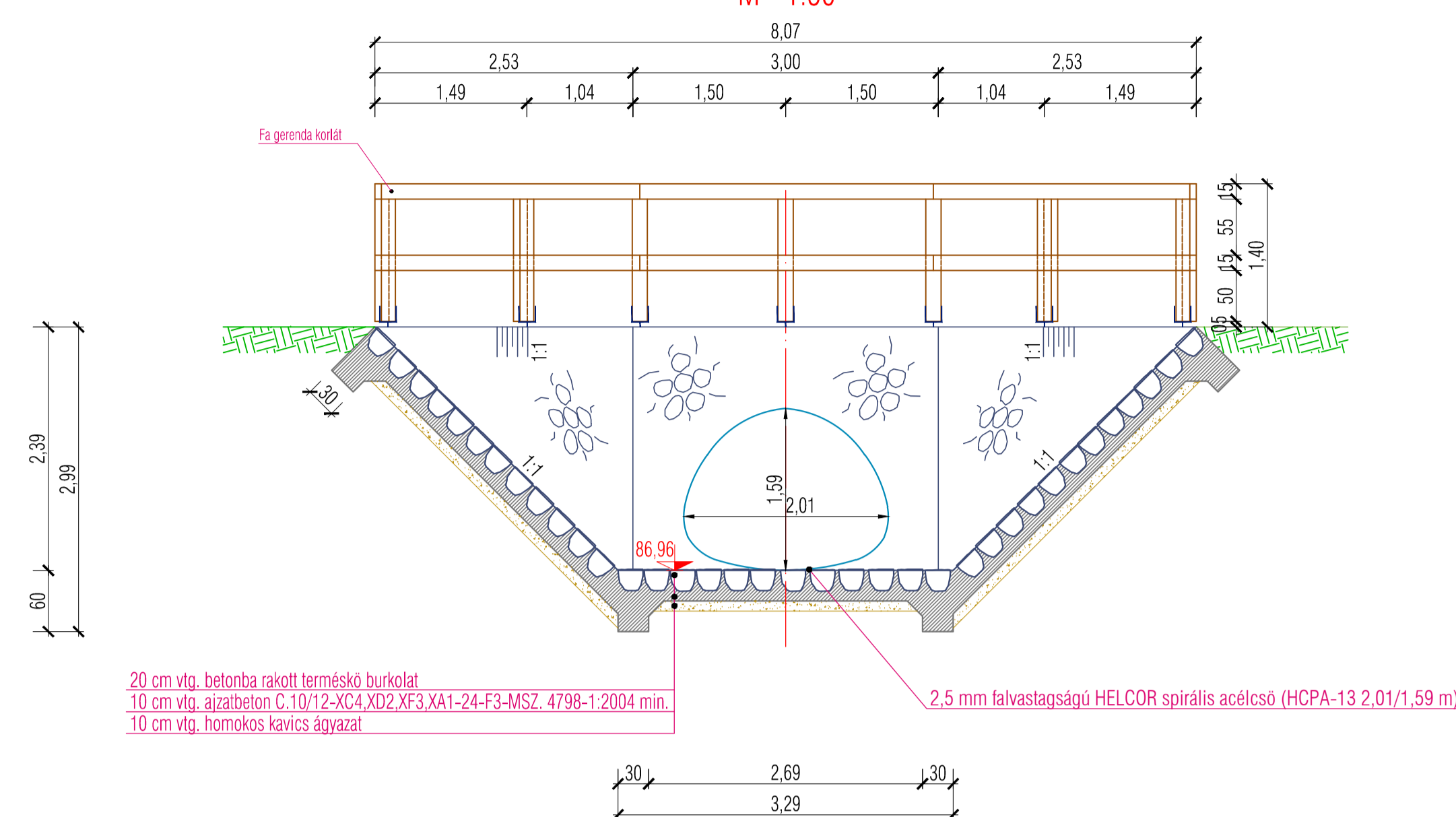


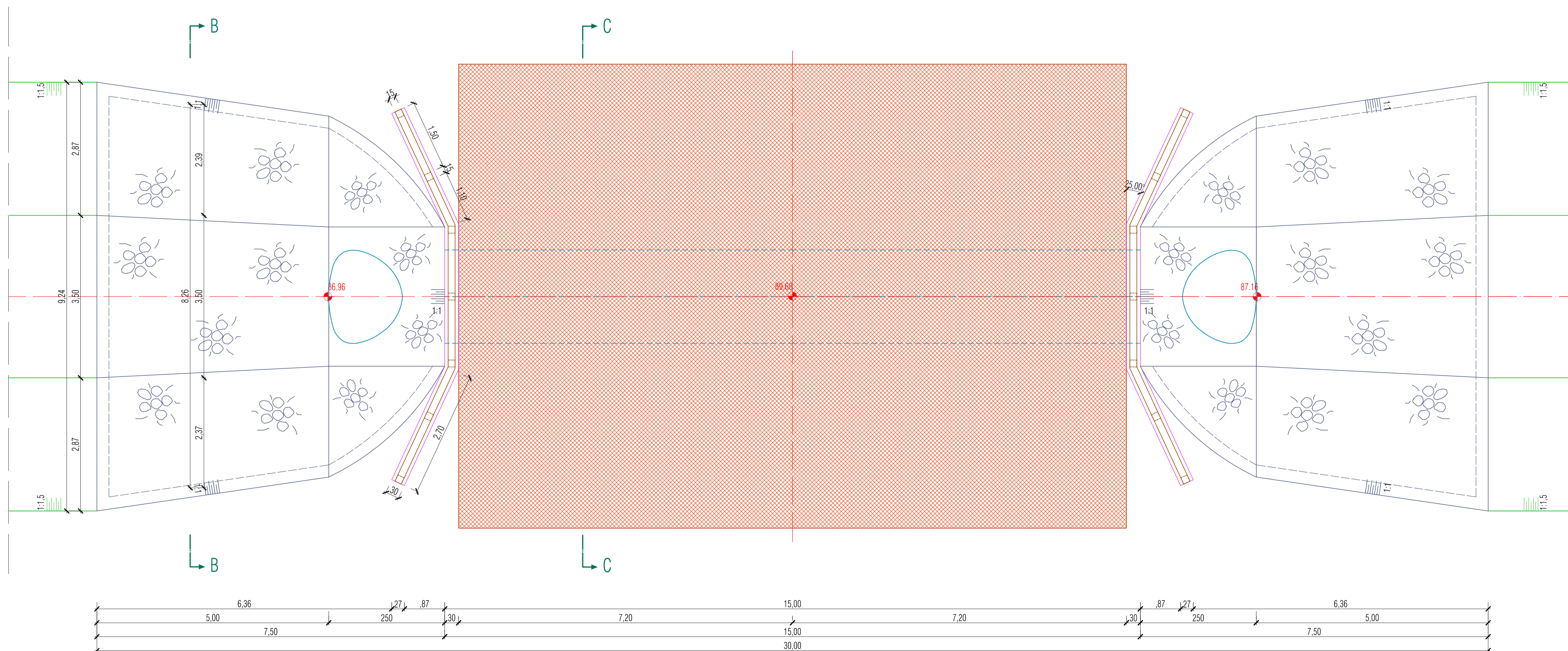
A-A Metszet
M=1:50



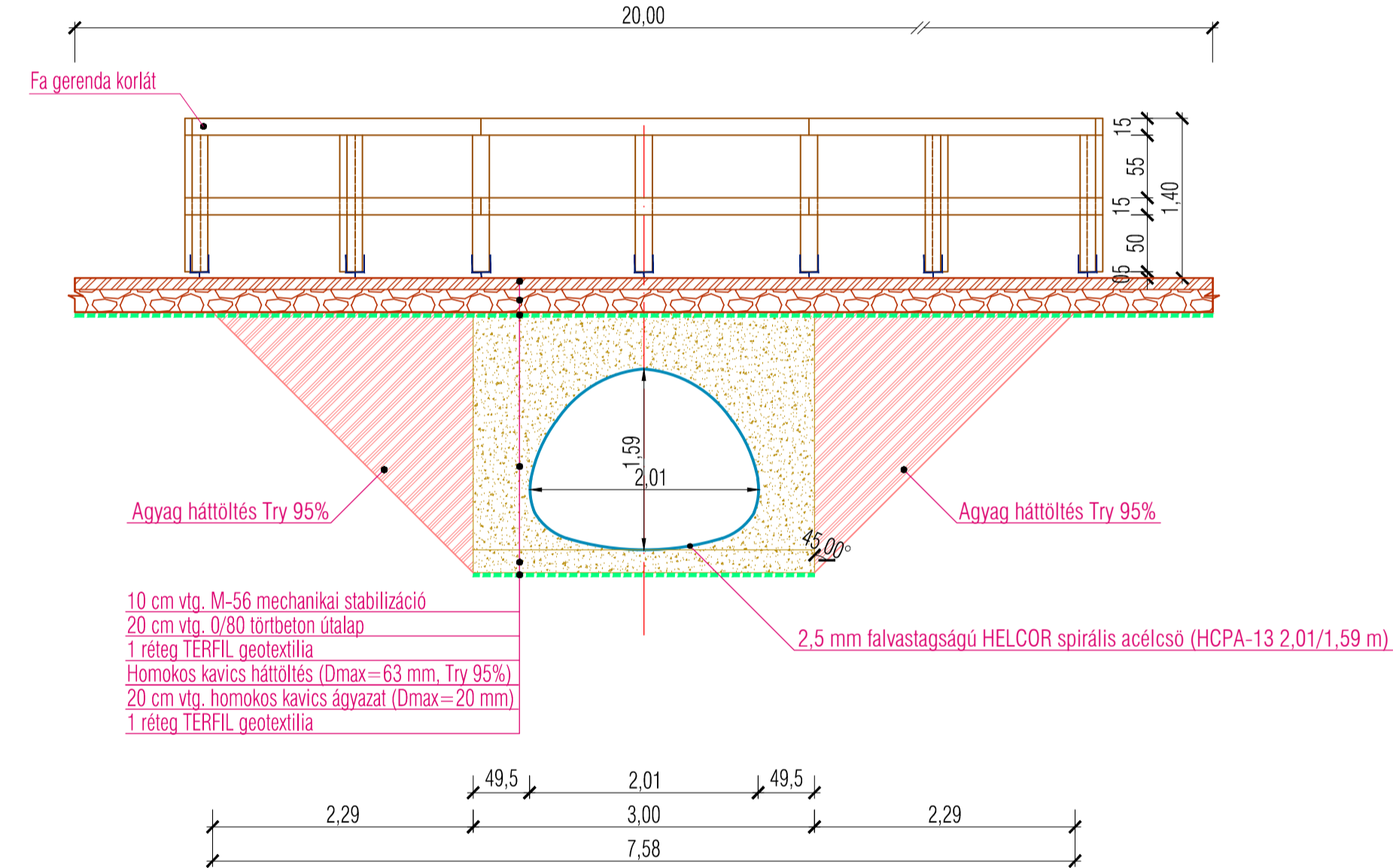
B-B Metszet
M=1:50



Felülnézet
M=1:50



C-C Metszet
M=1:50



Beépítés helye: Kungyörgyi-csatorna 0+443 tm. szelvénye

A terv magassági adatai Balti alapsíkra vonatkoznak.
A helyszínrajzi koordináták Egységes Országos Vetületi Rendszerben (EOV) készültek.
Kiindulási almagasság: Hortobágy, vasútállomás épület falában lévő falicsap, szintezési alappont
melynek magassága: 91,37 m.B.I.

		LIFE11 NAT/HU/924 LIFE+ "Large scale grazing management of steppe lakes in the Hortobágy"		
Ezen terv a "KÖRÖS-AQUA" Kft. szellemi alkotása. Az 1989. évi III. törvény 51.§-a értelmében szerző jogvédelem alatt áll. Teljes egészében vagy részleteiben bármilyen felhasználása a tervező hozzájárulása nélkül tilos! A jogszabályban meghatározott közzététel közzétételének elmulasztása miatt a tervező nem vállal felelősséget.				
Ötvezető: Fábó István	Vezető tervező: Fábó István	Munka helye és megnevezése: HORTOBÁGY NONPROFIT KFT. Vízleltétel-tervezés és Kereskedelmi Kft. 5561 Békésszentandrási, Szentéti út 4. tel: 66218-390	Dátum: 2016.11	Méretarány: 1:50
Tervező: Molnár Judit	Szerkesztő: Kereki Tamás	Rajz tárgya: M-3 jelű acélső átvezető beépítési terve	Munkaszám: K-017-2014	Rajzsám: R-8