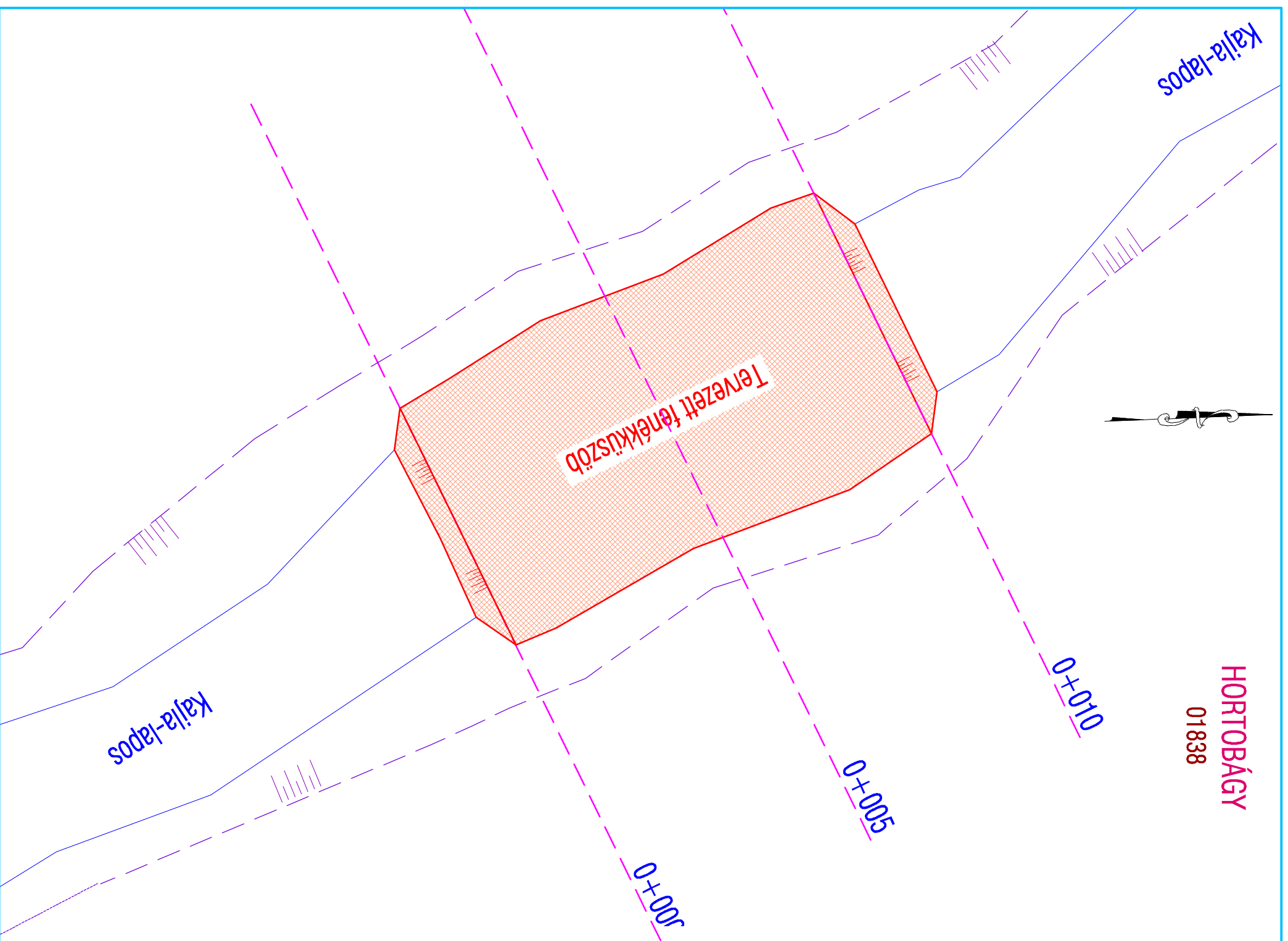




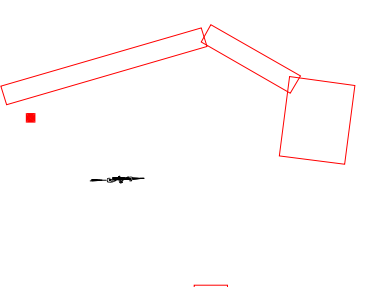


HORTOBÁGY
01838

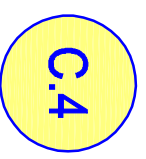






JELMAGYARÁZAT

-  Tervezett fenékküszöb
-  Meglévő mederél
-  Meglévő medervonal
-  Feltett keresztmetszélyhelye, száma



A terv magassági adatai Balti alapsíkra vonatkoznak.
A helyszínrajzi koordináták Egységes Országos Vettilei Rendszerben (EOV) készültek.
Kiindulási alapmagasság: Hortobágy, vasútállomás épület falában lévő falicsap, szintezési alappont melynek magassága: 91,37 m.B.f.



 Ezen terv a "KÖRÖS- AQUA" Kft. szellemi alkotása. Az 1989. évi III. törvény 51.§-a értelmében szerzői jogvédelem alatt áll. Teljes egészének vagy részleteinek bármilyen felhasználása a tervező hozzájárulása nélkül tilos! A jogosultán felhasználás kártérítési kötelezettséget eredményez.		 LIFE11 NAT/HU/924 LIFE+ "Large scale grazing management of steppe lakes in the Hortobágy"		 HORTOBÁGYI NONPROFIT KFT.	
Ügyvezető: Fábó István		"KÖRÖS-AQUA" TERVEZÉSI, BERUHÁZÁSI és KERESKEDELMI KFT. 5561 Békesszentandrás, Szentesi út 4. tel: 66/218-390			
Vezető tervező: Fábó István					
Vez. TN szám: VZ-TÉL/04-281-97/2019 VZ-TER/04-281-97/2019 VZ-VKGI/04-281-97/2019 KÖ-SZ/04-281-97/2019 GO/04-281-97/2017		Munka helye és megnevezése: HORTOBÁGY NONPROFIT Kft. Vízleléstényi tájrehabilitáció kiviteli terve		Dátum: 2016.11	
Tervező: Mehán Judit		Rajz tárgya: RÉSZLETES HELYSZÍNRAJZ Zami projektterület kajla-fenek tervezett fenékküszöb		Munkaszám: K-017-2014	
Szerkesztő: Kerekjártó Tamás				Méretarány: 1:100	
Kerekjártó Tamás				Rajzszám: R-3/5	